

**Кубок МАУ СШ «Комплекс Молодёжный» по спортивному ориентированию бегом, посвященный Всемирному дню ориентирования.  
18 мая 2021 года.**

**Техническая информация.**

**МЕСТНОСТЬ** овражно-балочного типа, перепад высоты на склоне 25 метров, залесенность 85%. Проходимость от хорошей до плохой. Сеть дорог развита хорошо.

**РАЙОН СОРЕВНОВАНИЙ ОГРАНИЧЕН:** с запада – шоссе г.Ковров, с севера – шоссе Ковров-Мстёра, с востока – лесная дорога, с юга – воинская часть, местами чекой границы нет. В случае потери ориентировки двигаться на север до шоссе Ковров-Мстёра и далее к месту старта. Аварийный телефон указан на карте.

**ОПАСНЫЕ МЕСТА** - гуляющие прохожие и отдыхающие, локальные свалки мусора, асфальтированная дорога Ковров-Мстёра.

**ОБОРУДОВАНИЕ КОНТРОЛЬНОГО ПУНКТА.** Оборудование КП – призма и станция электронной отметки - располагаются на дереве. Используется электронная отметка Sportident (контактный режим).

**ПАРАМЕТРЫ ДИСТАНЦИЙ.**

Соревнования проводятся в формате «Кросс – выбор – общий старт».

На местности установлено 16 контрольных пунктов. Участникам необходимо отметить на следующем количестве контрольных пунктов:

<b>ГРУППА</b>	<b>Кол-во КП</b>
МЭ	16
ЖЭ	14
М16	13
Ж16	11
М14	11
Ж14	9
М12	8
Ж12	6
М10, Ж10	5

Для групп МЭ, ЖЭ есть обязательный для взятия первый контрольный пункт. Со старта участник двигается на него в заданном направлении, а лишь затем осуществляет ориентирование по выбору. Естественно, этот обязательный первый КП засчитывается в общее количество взятых.

Выход представителей команд, тренеров, родителей в лес – **ЗАПРЕЩЁН!**

**СТАРТ** – общий. Перед стартом необходимо выполнить очистку вашего SI-чипа на соответствующей станции в районе Центра соревнований. Карты берутся в момент старта. Начало ориентирования – 50 метров от места старта, обозначено призмой.

**ПОРЯДОК ФИНИША.** С последнего КП (№100) участник двигается по разметке до линии Финиш. Участок с КП №100 до финиша обязателен для пробегания всеми участниками. Длина участка – 50 метров. Участники, нарушившие данное требование, будут дисквалифицированы. На линии Финиш установлена электронная станция, на которой участник делает отметку своим чипом, затем проводится проверка электронной отметки и спортсмен получает информацию о прохождении дистанции в виде распечатки.

**КАРТЫ.** Масштаб 1:7500, сечение рельефа 2,5 метра. Авторы карты – А. Ковязин (г.Череповец), К.Токмаков (г.Санкт-Петербург). Карта подготовлена в 2020 году. Формат карты у всех групп А4. Карты негерметизированы (в случае дождливой погоды на старте будет расположена коробка с файлами для самостоятельной герметизации карт). После прохождения дистанции участники забирают карты себе.

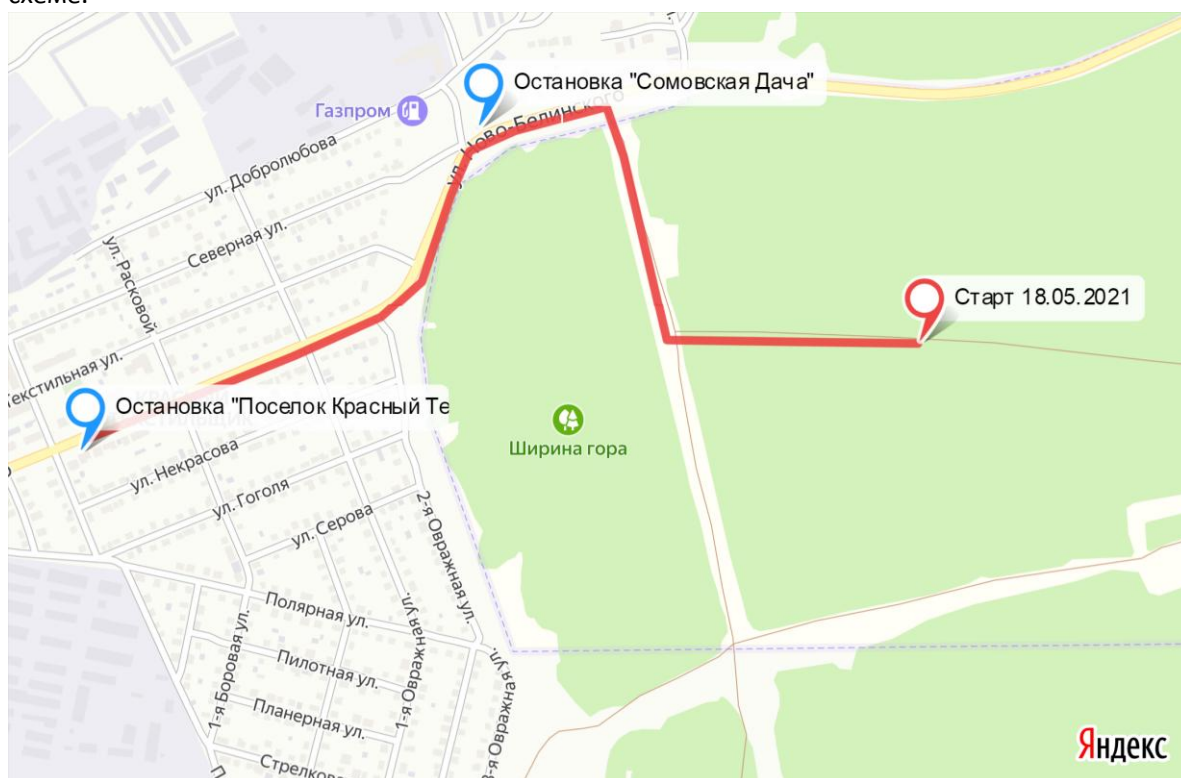
**ЛЕГЕНДЫ КП.** Используются символные легенды. Легенды КП располагаются на полях спортивных карт.

**НОМЕРА.** Участники закрепляют номера на уровне груди.

**КОНТРОЛЬНОЕ ВРЕМЯ.** Контрольное время прохождения дистанции – 60 минут.

#### **ДВИЖЕНИЕ ДО МЕСТА ПРОВЕДЕНИЯ СОРЕВНОВАНИЙ.**

Движение до места проведения соревнований возможно пешком или на автомобиле согласно схеме.



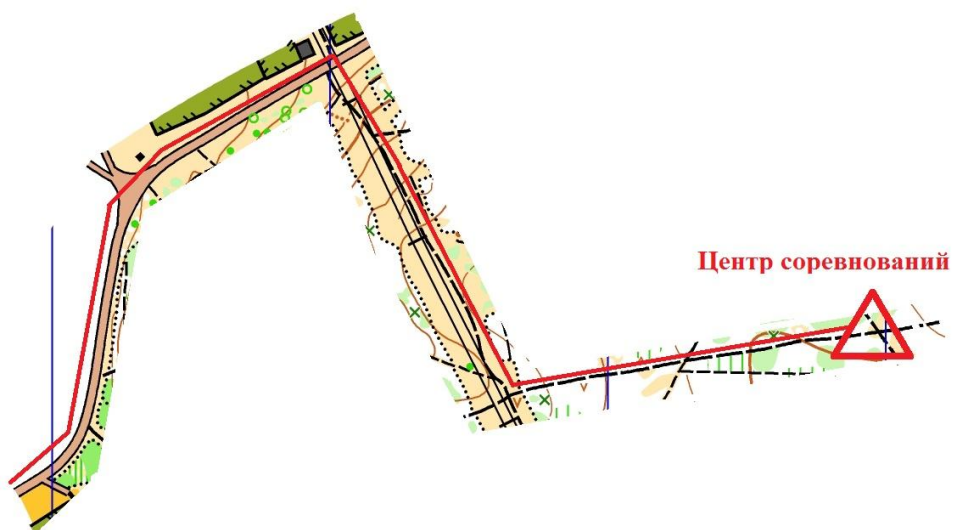
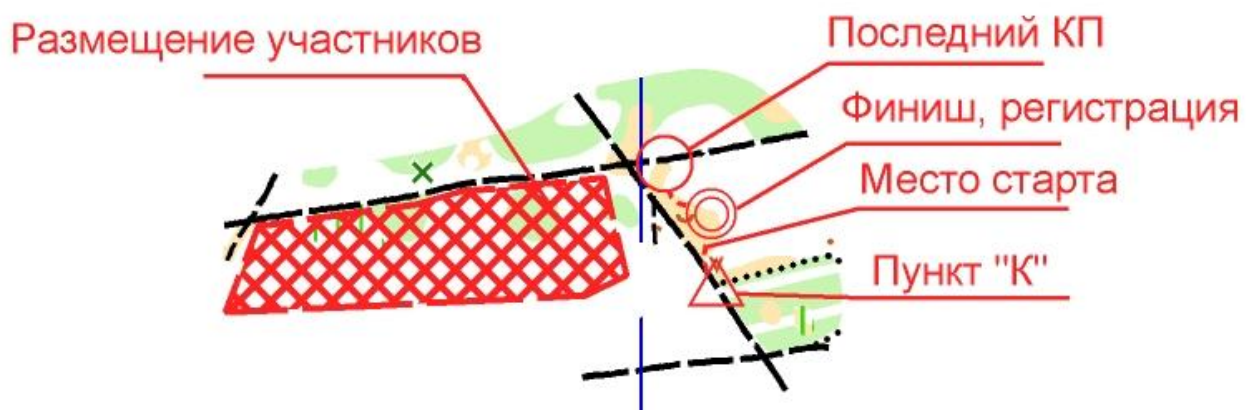


Схема Центра соревнований.



## Расписание стартов:

18:00 – МЭ, ЖЭ, М16, Ж16

18:05 – М14, Ж12, Ж10

18:10 – М12, Ж14, М10