



**МИНСПОРТ  
РОССИИ**



Федерация  
спортивного  
туризма  
России



**ЧЕМПИОНАТ ЦЕНТРАЛЬНОГО ФЕДЕРАЛЬНОГО ОКРУГА  
ПО СПОРТИВНОМУ ТУРИЗМУ  
В ДИСЦИПЛИНЕ «СЕВЕРНАЯ ХОДЬБА»  
(ЕКП МИНСПОРТА РОССИИ № 2084770017046025)**

11-12 июля 2026 г.

г. Москва, ул. Красного Маяка, вл.28

## **ИНФОРМАЦИОННЫЙ БЮЛЛЕТЕНЬ**

### **ОБЩИЕ ПОЛОЖЕНИЯ**

Соревнования проводятся в соответствии с:

- Правилами вида спорта «спортивный туризм» утвержденных приказом Министерства спорта Российской Федерации от 22 апреля 2021 года № 255 (далее – Правила);
- Положением официальных спортивных соревнований города Москвы по виду спорта «спортивный туризм» на 2026 год;
- Регламентом проведения соревнований;

### **ДАТА И МЕСТО ПРОВЕДЕНИЯ СОРЕВНОВАНИЙ**

**Сроки проведения:** 11-12 июля 2026 года.

**Место проведения соревнований:**

г. Москва, ул. Красного Маяка, вл.28, территория «Кордромного комплекса», Битцевский лес.

### **ОРГАНИЗАТОРЫ**

ООО «Федерация  
спортивного  
туризма России»



Федерация  
спортивного  
туризма  
России

РОО «Федерация  
спортивного  
туризма –  
объединение  
туристов Москвы»



**Главный судья:**

Орехов Максим Станиславович, ССВК, г. Москва

## ПРОГРАММА СОРЕВНОВАНИЙ

<b>11 июля 2026 года (суббота)</b>	
в течение дня	Заезд участников
15:00 – 18:00	Работа комиссии по допуску
16:00 – 18:00	Официальная тренировка
18:00 – 19:00	Совещание ГСК с представителями команд
<b>12 июля 2026 года (воскресенье)</b>	
10:30 – 11:15	Торжественное открытие соревнований
11:30 – 11:50	Техническая комиссия
12:00 – 14:30	Соревнования в дисциплине «северная ходьба», старт по стартовому протоколу
16:30	Награждение победителей и призеров. Церемония закрытия соревнований
После 17:00	Отъезд участников

Жеребьевка общая компьютерная по результатам комиссии по допуску.

### УЧАСТНИКИ СОРЕВНОВАНИЙ И ТРЕБОВАНИЯ К НИМ

Соревнования проводятся в следующих возрастных группах:

<b>Класс дистанции</b>	<b>Возрастная группа</b>	<b>Допускаемый возраст</b>	<b>Требование к спортивной квалификации (не ниже)</b>
4	мужчины, женщины	2008 г. и старше	Без требований к разряду

К участию в Соревнованиях допускаются сильнейшие спортсмены субъектов Российской Федерации – члены спортивных сборных команд субъектов Российской Федерации, входящих в Центральный федеральный округ Российской Федерации, включенные в заявку на участие в Соревнованиях, при наличии соответствующего медицинского допуска и необходимого снаряжения. От субъекта Российской Федерации допускается только одна делегация (сборная команда субъекта Российской Федерации).

### ФИНАНСИРОВАНИЕ

На Соревнованиях устанавливается заявочный взнос – 1 000 (одна тысяча) рублей с участника. Взносы являются целевыми и расходуются на организацию и проведение Соревнований.

Оплата заявочного взноса производится после подачи заявки он-лайн банковской картой через систему [orgeo.ru](https://orgeo.ru) (ссылка - <https://orgeo.ru/event/info/53597>) по безналичному расчету на расчетный счет организации, проводящей Соревнования:

РОО «Федерация спортивного туризма – объединение туристов Москвы»

ИНН 7703307430, КПП 770301001

ОГРН 1037739136401 ОКПО 55203836

Расчетный счет: 40703810138290101331

Банк: ПАО Сбербанк

БИК 044525225; Корр. счет: 30101810400000000225



**Назначение платежа:** Заявочный взнос. Заявка № \_\_\_\_ (из системы Orgeo). Без НДС.

**Заявочный взнос не взимается со спортсменов, не достигших возраста 18 лет, на дату начала Соревнований.**

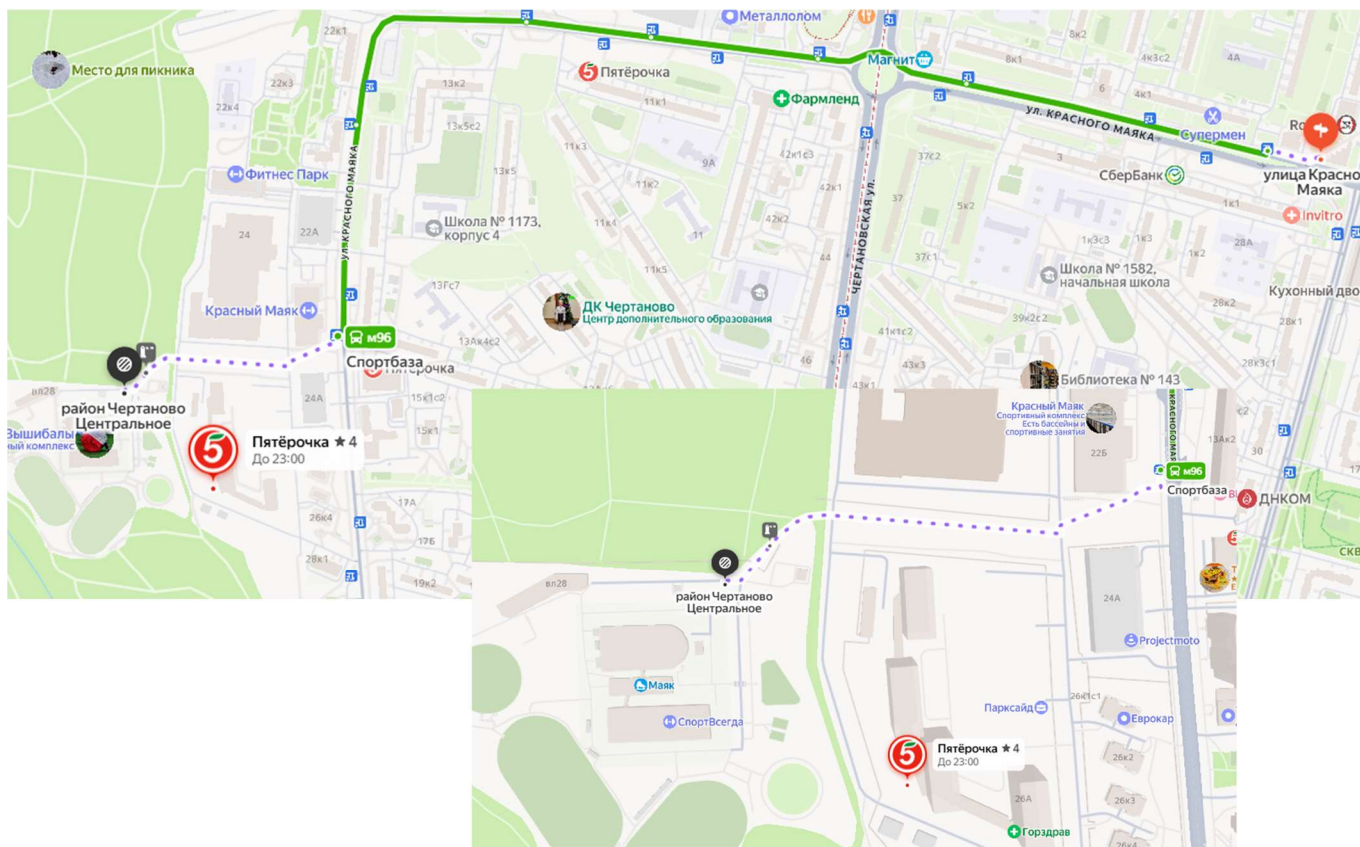
Заявочный взнос не является эквивалентом оказываемых услуг и не возвращается при снятии участников с соревнований, не допуске к старту при опоздании или при отказе от участия после подачи заявки и оплаты заявочного взноса.

## ПРОЕЗД К МЕСТУ СОРЕВНОВАНИЙ

### Своим ходом:

- Метро «Правая», выход №5, далее пройти около 80 метров до остановки автобусов: м96 и с941 в направлении «Красный Маяк»  
Ехать до остановки «Спортбаза».  
Далее пешком 370 метров, по схеме.  
В пути 18–25 минут

### ○ Схема проезда и прохода



**На автомобиле:**

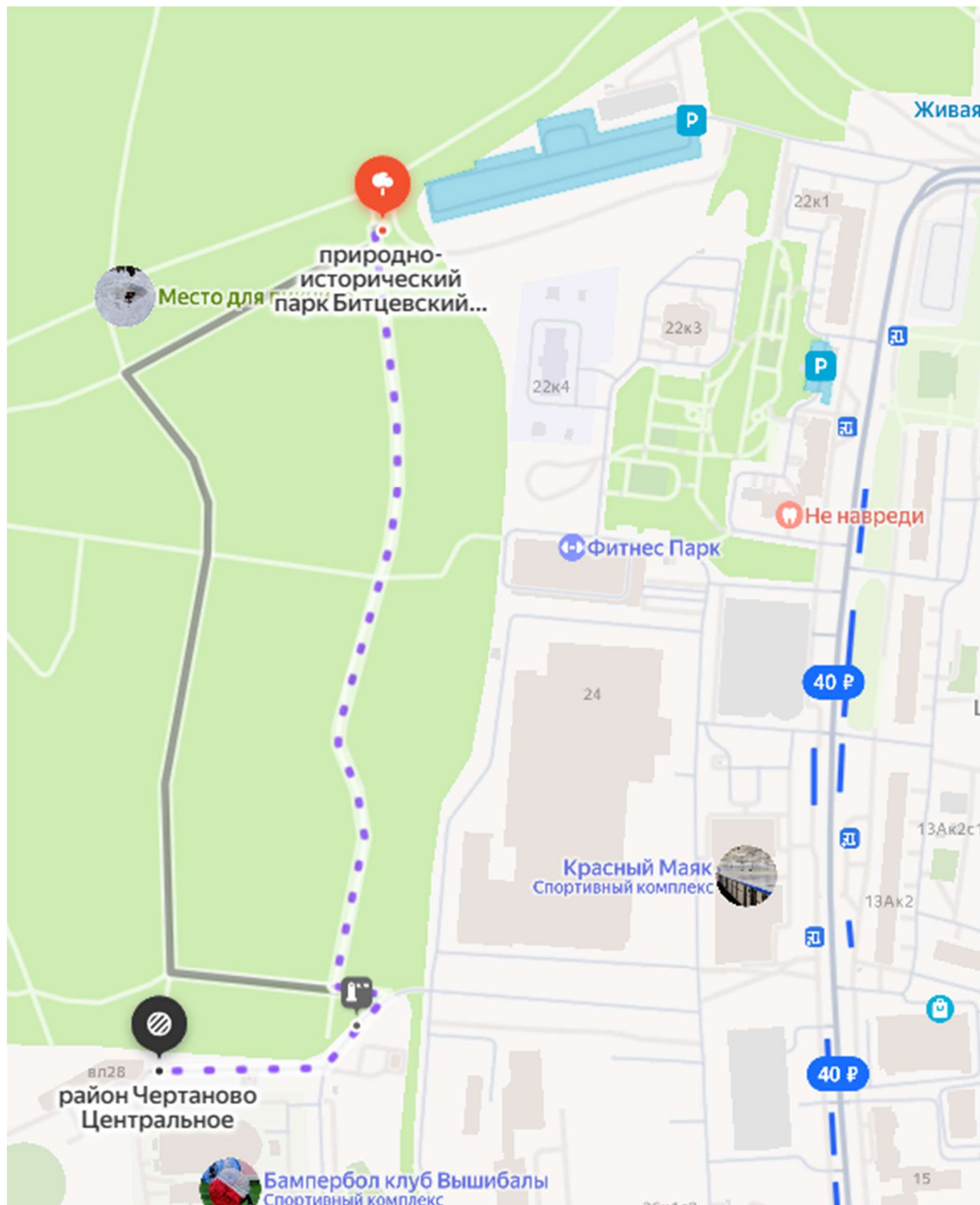
**В случае приезда на автомобиле – паркуйтесь на обозначенной парковке!!!**

**Координаты: 55.613124, 37.574985**

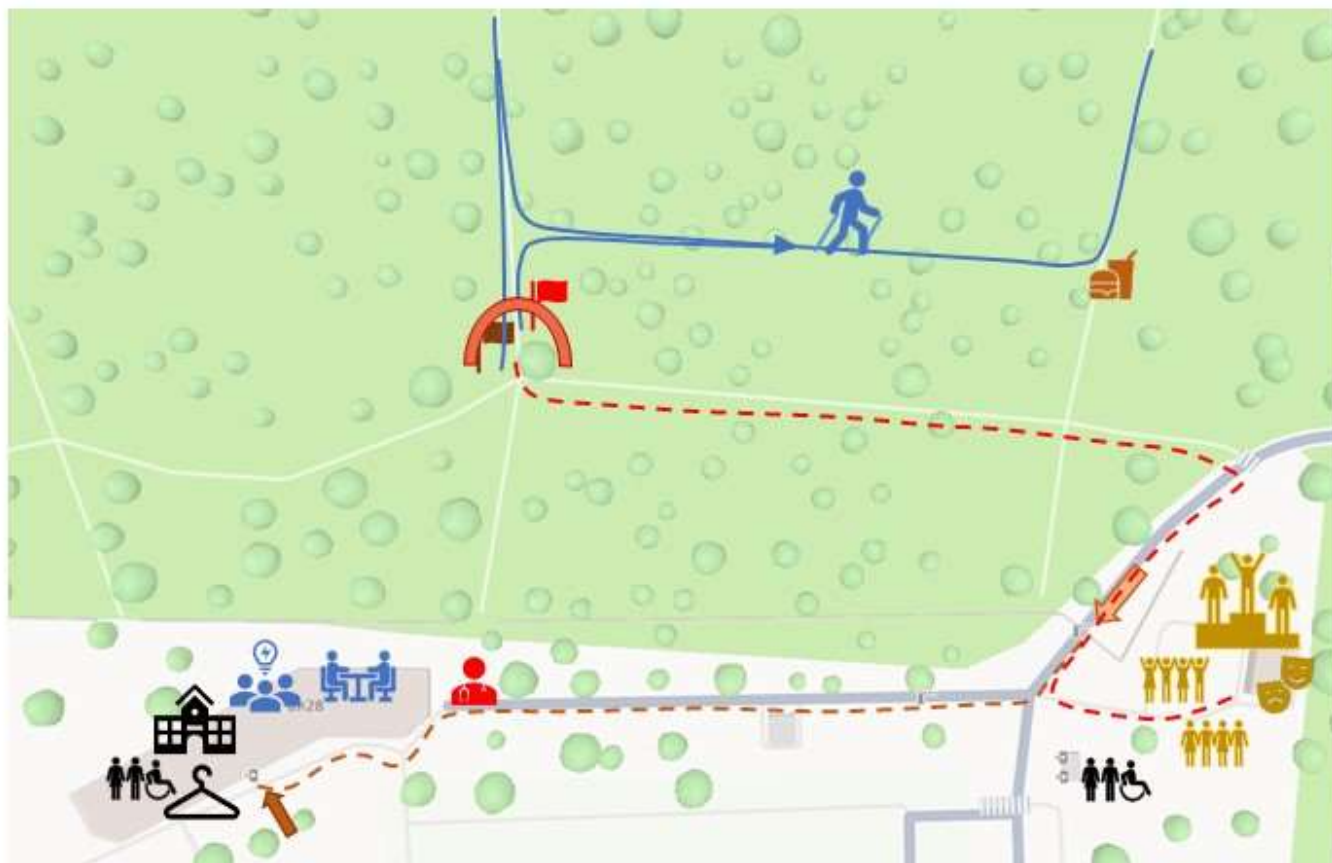
**У самого Кордодромного комплекса мест может не оказаться.**

От парковки до Кордодромного комплекса – 700м, идти около 10 минут.

### Карта с парковками



## Схема «спортивного городка»



Кордодромный комплекс



Место для переодевания участников



Секретариат ГСК



Судейская



Медицинский сотрудник



Вход на территорию комплекса



Вход в здание кордодромного комплекса



Линия движения до здания комплекса



Открытая сцена, место проведения открытия/закрытия соревнований



Место награждения



Старт дистанции/стартовая арка



Финиш дистанции



Линия движения до зоны старта/финиша



Туалеты



Пункт питания



Линия дистанции