



## **Чемпионат и Первенство Тульской области по спортивному ориентированию бегом в дисциплине: «кросс-классика» и «кросс-лонг».**

### **Первенство среди ветеранов Тульской области по спортивному ориентированию бегом в дисциплине: «кросс-классика».**

#### **Информационный бюллетень.**

#### **1. Организаторы соревнований.**

Министерство спорта Тульской области.

Федерация спортивного ориентирования Тульской области.

Главная судейская коллегия:

Главный судья	Жихарев В.Ю.	г. Тула	СС1К аттестован
Главный секретарь	Шихов Ф.А.	г. Тула	СС1К аттестован

Контакты:

Главный судья:

Жихарев Вячеслав Юрьевич

тел.+7-915-540-43-91

Группа ВКонтакте: [https://vk.com/o\\_tula](https://vk.com/o_tula)

Сайт соревнований: <http://www.o-tula.ru>

#### **2. Время и место проведения соревнований.**

Соревнования проводятся 30 и 31 мая 2026 г. в Тульской области, Суворовском районе, «Бобровые озера» со стороны Большой Песочницы (координаты 54.083772, 36.482795). Подъезд к месту соревнований личным транспортом.

### 3. Программа соревнований.

Дата	Время	Мероприятие
30 мая	10:20	Награждение за ЧиП ТО кросс-классика-общий старт 24.05.26
	9:30 - 10:30	Работа комиссии по допуску участников
	11:00	Старт ЧиП ТО кросс – классика
	11:45	Старт открытых групп
	12:15	Окончание старта
31 мая	9:30 - 10:30	Работа комиссии по допуску участников
	11:00	Старт ЧиП ТО кросс – лонг Старт Первенство ветеранов кросс – классика
	11:45	Старт открытых групп
	12:15	Окончание старта
	С 13:00	Награждение за ЧиП ТО 30,31.05.26, Первенство ветеранов 31.05

### 4. Требования к участникам и условия их допуска.

#### Чемпионат и Первенство ТО

Возрастная группа	М-14 Ж-14	М-16 Ж-16	М-18 Ж-18	М-21 Ж-21	Open1 Open2 Open 3
Год рождения	2012 2013	2010 2011	2008 2009	2007 и стар.	Все желающие

#### Первенство Ветеранов ТО

Возрастная группа	М-30 Ж-30	М-40 Ж-40	М-50 Ж-50	М-60 Ж-60	М-70 Ж-70	М-80 Ж-80
Год рождения	1996 1987	1986 1977	1976 1967	1966 1957	1956 1947	1946 и стар.

### 5. Заявка.

Предварительные заявки с указанием: фамилии и имени, года рождения, разряда, группы, номера персонального чипа, названия команды принимаются до 26 мая 2026 года. Заявки принимаются через систему Orgeo

Справки по телефонам: тел.+7-915-540-43-91 Жихарев В.Ю.

Заявки по телефону не принимаются.

Допуск участников к соревнованиям осуществляется в соответствии с предварительной заявкой.

На участие предоставляются:

- документ, удостоверяющий личность;
- заверенную врачом заявку или медицинский допуск;
- договор страхования от несчастных случаев.

Ответственность за безопасность и здоровье несовершеннолетних участников в пути и во время проведения соревнований возлагается на тренеров и представителей команд.

Представители команд и участники несут персональную ответственность за выполнение правил вида спорта “спортивное ориентирование”, правил техники безопасности, соблюдения дисциплины и норм экологической и пожарной безопасности на месте проведения соревнований.

## **6. Финансовые условия участия в соревнованиях**

Расходы по участию в соревнованиях (проезд, питание, проживание, спортивное обслуживание, заявочный взнос) несут командирующие организации или сами участники.

### ***Заявочный взнос.***

МЖ14, 16, 18, Open 2 – 250 рублей

МЖ21, Open 1, – 500 рублей

Open 3 – 100 рублей;

На соревнованиях будет использоваться бесконтактная система SportIdent Air+. Станции отметки на дистанции будут работать в контактном и бесконтактном режимах отметки (в зависимости от типа ЧИПа участника). Стоимость аренды ЧИПов за один день: Si-pCard - 50 руб.; Si-6,8,9 - 100руб.; SIAC - 150руб.

Ответственность за сохранность и сдачу арендованного оборудования несет представитель команды. Стоимость поврежденного или утраченного оборудования SportIdent: SI-pCard – 1500 рублей, SI-Card8 – 4000 рублей, SI-Card9 – 5000 рублей, SIAC – 10000 рублей.

Оплату по перечислению средств необходимо произвести до **27.05.2026**

г.

Реквизиты: Общественная организация «Федерация спортивного ориентирования Тульской области», ИНН 7107050568, КПП 710701001, р/с 40703810766060120252 в Тульском отделении № 8604 ПАО Сбербанк г. Тула, БИК 047003608, к/с 30101810300000000608, ОКПО 52523440, ОКОНХ 98500.

В графе назначение платежа (дословно): «Взнос на оплату стартового карт-материала» (указать ФИО и обязательно название коллектива за кого

уплачивается взнос, если лично, то только ФИО), НДС не облагается».

При прохождении комиссии по допуску участник должен предъявить платежный документ, подтверждающий оплату заявочного взноса.

Заявившимся, но не стартовавшим участникам заявочный взнос не возвращается.

Расходы производятся по следующим статьям:

Подготовка (полевые работы) спортивных карт-схем, издание (компьютерная печать) спортивных карт-схем, компьютерное обеспечение соревнований, приобретение призов, сувениров, наградной атрибутики, изготовление нагрудных номеров, типографские и канцелярские расходы, услуги автотранспорта на соревнованиях, командировочные расходы инспекторов, специалистов для подготовки и проведения соревнований, подготовка дистанций, аренда спортивного оборудования и радиоаппаратуры, информационная поддержка соревнований.

Взнос не является коммерческим и не покрывает всех расходов на проведение соревнований.

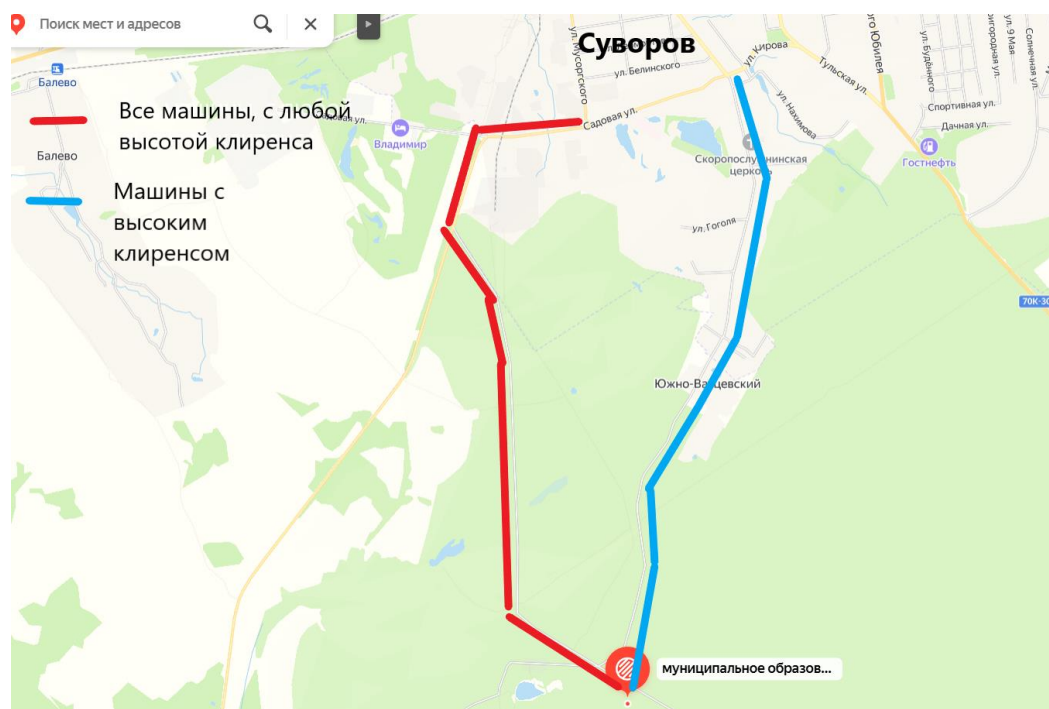
## 8. Схема центра соревнований

Центр соревнований расположен в Тульской области, Суворовском районе, «Бобровые озера» со стороны большой песочницы - поворот на карьероуправление (координаты 54.083772, 36.482795)

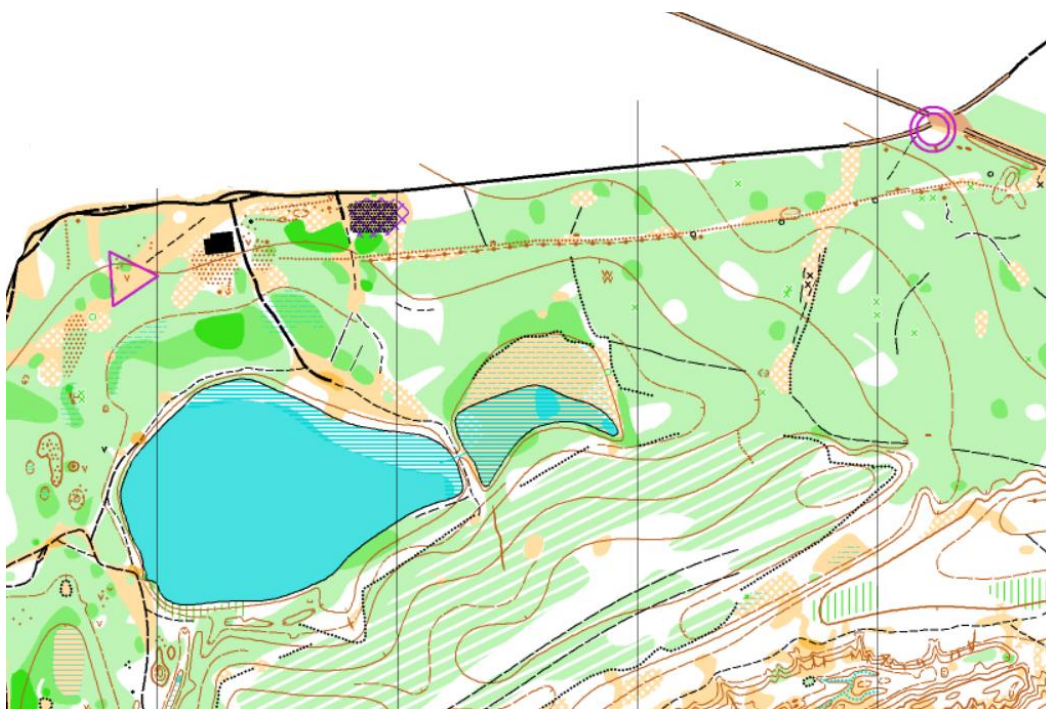
Парковка личных автомобилей в разрешенных для этого местах рядом с центром соревнований.

Координаты центра соревнований - 54.083772, 36.482795

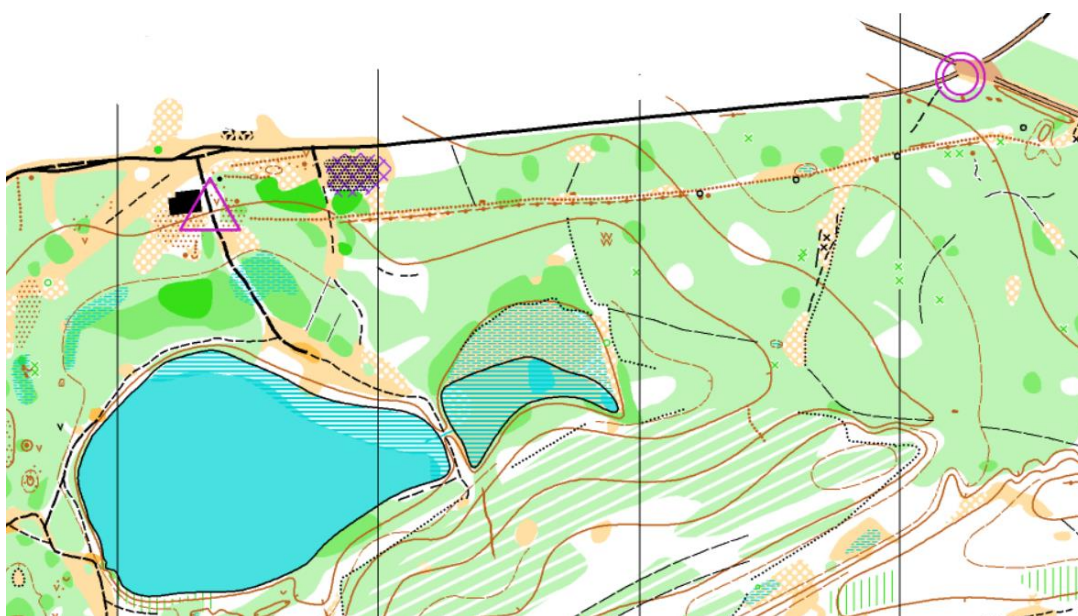
Парковка авто вдоль дороги на Песочницу в районе финиша



**Схема 30.05**



**Схема 31.05**



## 9. Предварительная спортивно-техническая информация

Соревнования проводятся в рекультивированных карьерах “Бобровые озёра”.

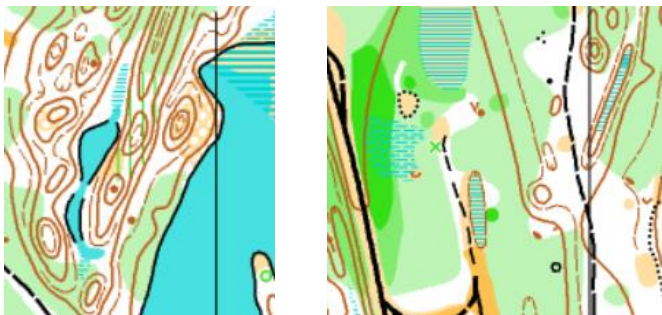
В карьерах - среднепересеченная местность с большим количеством вытянутых озер, песчаных хребтов и микронеровностей. Склоны песчаных холмов рассечены промоинами различных размеров. Дорожная сеть развита слабо. Имеются многочисленные озёра, ямы, болота с водой, протоки между ними, уровень воды сильно зависит от погодных условий. Растительность – редколесье, лиственный лес, сосновые посадки. Проходимость от хорошей до плохой. Грунт - песок, суглинок.

Вне карьеров - слабопересечённая местность, искусственные сосновые посадки, лиственный лес с подлеском, грунт – суглинок. Дорожная сеть развита хорошо. Имеются озёра, болота с водой, уровень воды сильно зависит от погодных условий.

Центр соревнований — 54.083772, 36.482795.

**Опасные места:** Завалы деревьев, более глубокие водоемы относительно ожиданий, крутые песчаные склоны, локальные свалки бытового мусора, дикие животные. Водоёмы с абрисной линией, при небольшой ширине, имеют очень большую глубину и вязкое дно, их форсирование запрещено!

Примеры местности:



**Старт** - раздельный, по минутам, согласно стартовому протоколу. Открытые группы стартуют по стартовой станции.

**Карты** - отпечатаны на струйном принтере, файлы для герметизации на старте. Нумерация КП во все дни одиночная. Участник получает карту в момент старта. Масштаб карты: 1:5000 Сечение рельефа: 2.5 метров  
Нумерация: одиночная. Легенды впечатаны в карту. Дополнительные легенды выдаются на старте. Составители карт - Тутынин В.Н. 2024г.

### Границы района:

- Юг - Чётких границ нет
- Север - Асфальтовая дорога
- Запад - щебёночная дорога, просека, ЛЭП
- Восток - край карьера, щебёночная дорога

Аварийный азимут - 45°, на северо - восток, до асфальтовой дороги, далее на запад к центру соревнований

<b>Параметры дистанций ЧиП ТО 30.05</b>		
Группа	Длина, км	Кол-во КП, шт.
М21 М18	5,5	34
Ж21 Ж18	4,45	28
М16	3,36	24
Ж16	4,62	20
М14 Ж14	2,75	21
Open 1	4,45	28
Open 2	3,36	20
Open 3	1,29	8

<b>Параметры дистанций ЧиП ТО 31.05</b>		
Группа	Длина, км	Кол-во КП, шт.
М21М18	7,4	26
Ж21Ж18	5,85	22
М16	5,2	21
Ж16	4,35	18
М14 Ж14	3,5	15
Open 1	5,83	22
Open 2	3,56	14
Open 3	0,77	7

<b>Параметры дистанций Первенство ветеранов 31.05</b>		
Группа	Длина, км	Кол-во КП, шт.
М30	4,7	18
Ж30 М40	4,1	18
Ж40	3,6	18
М50	3,5	17
М60 Ж50	3,15	14
Ж60	2,46	13
М70 Ж70	1,98	10
М80 Ж80	1,5	8

## 11. Меры безопасности

**Все участники обязаны пройти через финиш или сообщить о своём возвращении организаторам, независимо от достигнутого результата!**

Телефоны организаторов - +79155404391 +79914140171

Во все дни соревнований на местности присутствует покрытие сети большинства операторов.

В соответствии с правилами по виду спорта "спортивное ориентирование", утвержденными Министерством спорта РФ 03.05.17г. Спортсмен обязан выходить на старт в экипировке и с инвентарем, соответствующим времени проведения и месту проведения спортивных соревнований:

6.3.4. Спортсмены возрастной категории М12, Ж12 и молодежь обязаны войти в зону старта, а далее на трассу с защищенными от влаги, работающими и заряженными электроэнергией мобильными телефонами.

6.13.5. Спортивная форма - одежда и обувь, предназначенные для тренировок и спортивных соревнований (индивидуальное снаряжение).

Спортивная форма спортсменов возрастных категорий М12, Ж12 и молодежь должна иметь застегивающийся карман, предназначенный для переноса мобильного телефона вовремя спортивных соревнований.

6.13.14. Мобильный телефон - средство связи, используемое для спортсменов возрастных категорий М12, Ж12 и молодежь, необходимое для обеспечения безопасности их нахождения в районе спортивных соревнований на трассе (индивидуальное снаряжение). Во время нахождения спортсменов на трассе мобильный телефон должен находиться у спортсмена при полной зарядке батареи, во включенном состоянии и защищен от попадания влаги.

**Спортсмены групп М10,12, Ж10,12, Новички и спортсмены, не имеющие спортивных разрядов, без средств мобильной связи не будут допущены к старту.**

Ответственность за безопасность несовершеннолетних участников в пути и во время проведения соревнований возлагается на тренеров и представителей команд.