

Первенство ГБУ ДЮОЦ Московского района Санкт-Петербурга
"ЦФКСиЗ"
20 Мая 2026 года

ИНФОРМАЦИОННЫЙ БЮЛЛЕТЕНЬ №1

1. Организаторы соревнований

Соревнования проводят ГБУ ДЮОЦ Московского района Санкт-Петербурга "ЦФКСиЗ".

Главный судья – Грошева Елена Николаевна, 1 судейская категория.

Главный секретарь – Егорова Екатерина Андреевна, 1 судейская категория.

Судьи:

- Егоров Егор Андреевич, 2 судейская категория
- Егоров Константин Андреевич, 2 судейская категория
- Брусова Ольга Владимировна
- Кижло Сергей Петрович
- Фомина Светлана Андреевна

2. Программа соревнований

Начало соревнований – 20 мая 2026 г. в 16:00.

16:00 – регистрация.

16:30 – начало старта участников соревнований (**старт раздельный**) групп М10,Ж10, М12, Ж12

17:30 – начало старта участников соревнований (**старт раздельный**) групп М14,Ж14, М16, Ж16, М18, Ж18

Точное расписание будет составлено после сбора всех предварительных заявок на участие.

3. Место и время соревнований

Соревнования проводятся **20 мая 2026 г.** по адресу: Санкт-Петербург, парк Победы.

Центр соревнований: вход в парк со стороны ул. Бассейная, рядом с территорией интерактивного учебного центра «Автоград».

4. Дисциплина

«Кросс-выбор» (0830121811Я), вариант А.

5. Участники и условия их допуска

Соревнования проводятся в 5 возрастных группах:

- Мальчики, девочки (до 11 лет) МЖ10 (2016-2017 г.р.)
- Мальчики, девочки (до 13 лет) МЖ 12 (2014-2015 г.р.)
- Юноши, девушки (до 15 лет) МЖ 14 (2012-2013 г.р.)
- Юноши, девушки (до 17 лет) МЖ 16 (2010-2011 г.р.)
- Юноши, девушки (до 19 лет) МЖ 18 (2008-2009 г.р.).

Количественный состав участников от одной организации не ограничен. Лимит участников соревнований – 150 человек.

Все участники соревнований должны иметь медицинский допуск и страховой полис.

6. Техническая информация

Район соревнований

Городской парк, ограниченный по периметру улицами Кузнецовская (Север), Московский проспект (Запад), Бассейная (Юг) и проспект Юрия Гагарина (Восток).

Аварийный азимут – ЮГ (180), к ул. Бассейная.

Рельеф равнинный, слабо выраженный. Перепады высот незначительные, встречаются локальные микронеровности и насыпные формы рельефа. На территории парка расположены пруды и каналы. Дорожная сеть очень густая, состоит преимущественно грунтовых аллей и троп, местами встречаются асфальтированные участки и натоптанные срезки. Проходимость преимущественно хорошая и отличная. Большие участки открытых пространств, редколесье с высокой видимостью. В отдельных местах встречаются кустарники и более плотные посадки.

Опасные места: участки с интенсивным движением посетителей, мостики и участки у воды.

Карта

Автор карты: Ефремов М.А. (2025 г.).






Корректировка: Фомина С.А. (Май 2026 г.)

Масштаб: 1:5000, сечение 1 м.


Формат карты А4, карта герметизирована.




Используются символы ISSprOM 2019-2.

Обратите внимание на используемые символы, отображающие объекты, преодоление которых **запрещено**:

	301. Непроходимый водоем
	518. Непреодолимый забор или перила
	520. Территория, в которую нельзя входить (закрытая территория) Например, частная зона или цветочная клумба
	709. Запретная зона На территорию, находящуюся в пределах зоны, входить запрещено.
	411. Непроходимая растительность - живая изгородь

Обратите внимание на **новые** используемые символы:

	402. Открытая местность с отдельными деревьями (редкий лес)
---	---

	501.3. Мощеная/грунтовая площадка с отдельными деревьями
	533. Территория с препятствующими передвижению объектами Например, детские площадки
	505. Грунтовая пешеходная тропа или дорожка

Параметры дистанций

Группа	Количество КП обязательное для взятия	Обязательный первый КП	Оптимальная дистанция (км)
М10	6	47	1,43
Ж10	5	34	1,16
М12	9	32	2,06
Ж12	7	31	1,76
М14	12	33	2,65
Ж14	10	46	2,23
М16	16	49	3,57
Ж16	15	36	2,74
М18	19	41	4,62
Ж18	17	38	4,15

Всего на местности стоит 20 КП.

Контрольное время прохождения дистанции 90 минут.

Система отметки

Используется электронная система отметки SFR-system (резервная отметка - компостером на поле карты). При отсутствии собственного ЧИПа его можно будет арендовать в центре соревнований бесплатно.

7. Подведение итогов и награждение

Победители и призеры соревнований определяются в личном зачете в каждой возрастной группе отдельно среди мальчиков и среди девочек, среди юношей и среди девушек по самому быстрому времени прохождения трассы. Победители и призеры соревнований награждаются грамотами, медалями, кубками и призами от «ЦФКСиЗ».

Награждение будет проходить по мере готовности результатов группы.

8. Заявка

Предварительные заявки на каждую команду предоставляются не позднее **23:59 17 мая 2026 года** через онлайн-систему ORGEO. Команды, не подавшие вовремя предварительные заявки, допускаются к соревнованиям только по особому решению главного судьи соревнований.

Оригинал заявки предоставляется лично участником в день соревнований на месте проведения. Заявка должна быть оформлена по форме (Приложение 2) с печатью медицинского учреждения и подписью врача о медицинском допуске участников команды. Заявка должна быть заверена печатью и подписью руководителя командирующей организации. К участию допускаются только спортсмены, имеющие медицинский допуск и страховой полис.

По всем вопросам обращаться: 378-25-11, +7(922)207-66-71 Фомина Светлана Андреевна.

9. Финансовые условия

Финансирование соревнований осуществляется за счет средств проводящей организации.

**Заявка
на участие
в межмуниципальных соревнованиях
«Первенство ГБУ ДЮЦ Московского района Санкт-Петербурга «ЦФКСиЗ»
по спортивному ориентированию
20 мая 2026 г.**

от команды _____

Руководитель _____ (ФИО)

№	ФИО участника	Дата рождения	Разряд	Группа	Виза врача
1					
2					
3					
4					
5					
6					

Всего допущено к соревнованиям _____ человек.

Врач _____ / _____ / . Дата _____ .

МП медпункта

Руководитель _____

Директор организации _____ / _____

МП