

## УСЛОВИЯ ПРОВЕДЕНИЯ ОБЛАСТНОГО СЛЁТА ЮНЫХ ТУРИСТОВ ПОСВЯЩЕННОГО ПАМЯТИ Т.Т. МАРТЫНЕНКО

### Общая информация

### "Контрольно-туристский маршрут"

**Границы полигона:** СЕВЕР, СЕВЕРО – ЗАПАД – ручей, болото  
ЗАПАД – лагерь "ЗАРЯ", поле  
ЮГ – асфальтированная дорога  
ВОСТОК – чётких границ нет!

**Действия в случае потери ориентировки:** В случае потери ориентировки команда движется на юг, до выхода на пруд или реку Вядь, затем на запад до плотины.

**Действия в случае травмы:** В случае травмы участника необходимо сообщить об этом организаторам по телефону. Оказать первую помощь, добраться до ближайшего этапа и действовать по указанию старшего судьи этапа.

Номер телефона для связи в случае ЧС **8-963-109-23-51** (начальник дистанции Солуданов Алексей Юрьевич).

**Место старта и финиша:** на территории лагеря «Меридиан».

#### **Сведения о местности района соревнований:**

Преимущественно рельеф мелкий. Проходимость от хорошей, до очень плохой, встречаются завалы и крапива. Гидрография представлена ручьём, болотами различной проходимости и рекой. Грунт мягкий, в основном песчаный. Дорожная сеть развита хорошо.

<b>Опасные места района соревнований:</b>	<b>В районе проведения соревнований</b>
- участки поваленного леса;	- опасные растения (крапива обыкновенная, колючие растения и т.п.)
- места отдыха людей;	- опасные насекомые (клещи, лосиные кровососки и т.п.)
- река, болота;	- заросли растений
- места свалок бытового мусора.	

### **Общая информация по виду «Контрольно-туристский маршрут»**

1. Соревнования проводятся в форме марш-броска по системе рогейн, с выполнением заданий на маршруте.
2. Общее КВ – 3 часа.
3. Состав команды: 6 человек (из них не менее 2 девушек).
3. Карта будет выдана на совещании с представителями 27 мая 2026.
5. Все снаряжение участники транспортируют от старта до финиша. На дистанции может проводиться проверка наличия минимального командного и личного снаряжения.
6. На дистанции устанавливается общее контрольное время. При превышении времени работы на дистанции команда получает штраф: за каждую неполную минуту его превышения 1 балл.
7. Прохождение этапов – командное, вход в рабочую зону этапа по прибытию всех участников команды.

8. За ошибки в преодолении этапа (выполнения задания) команда получает штрафные баллы.

9. Результат команды определяется суммой баллов, полученных на дистанции. При равенстве результатов более высокое место получает команда, затратившая на преодоление дистанции меньшее время.

10. Масштаб карты, время прохождения дистанции, длина маршрута, дополнительные параметры дистанции будут сообщены на совещании с представителями на месте проведения соревнований, а также будут отражены в технической информации.

11. Судейство и прохождение технических этапов проводится в соответствии с действующими Правилами вида спорта «Спортивный туризм», утвержденными приказом Министерства спорта Российской Федерации от 22.04.2021 г. № 255. С Правилами можно ознакомиться в Интернете на сайте [www.tmmoscow.ru](http://www.tmmoscow.ru).

12. При порче или потере судейского снаряжения, умышленного разрушения конструкций дистанции судейская коллегия вправе поднять вопрос об аннулировании результата команды на дистанции «Контрольно-туристский маршрут», а также компенсации стоимости непригодного к использованию снаряжения.

12. Форма одежды участников регламентируется Правилами вида спорта «Спортивный туризм».

13. Всю дистанцию участники должны находиться в спортивных касках (альпинизм, скалолазание), на которых будут закреплены номера команды.

14. На старте команда получает чип электронной отметки. Старт – отметки нет. КП и финиш отметка – контактная. **В случае потери ЧИПА – его стоимость возмещает команда.**

#### Список обязательного командного и личного снаряжения:

1	Медаптечка*	1 набор	5	Телефон с записанным номером начальника дистанции (не менее 70% заряда)	2 шт.
2	Часы наручные (механические или электронные)	1 шт.	6	Накидка от дождя (дождевик)	1 шт.
3	Компас	1 шт.			
4	Питьевая вода в емкостях	2 л.			

\*- Минимальный состав медаптечки: бинт стерильный – 2 шт., пластырь рулонный – 1 шт.

#### Общие штрафы:

Потеря личного снаряжения – 1 балл

Потеря командного снаряжения – 2 баллов

Нарушения, дискредитирующие имидж участника команды (ненормативная лексика и т.п.) – 5 балл за каждый случай.

Невыполнение требований судьи, нарушение ТБ, нарушения, дискредитирующие имидж участника команды (ненормативная лексика и т.п.), повторяющиеся 3 раза и более – **Снятие с дистанции** (решение о снятии принимает орг. комитет и сообщается команде во время публикации предварительного протокола)

### **На дистанции установлен «Открытый маршрут».**

На открытом маршруте установлены до 5 КП обозначенные на карте и до 5 КП с указанием координат по формату "53.282886, 45.131726", впечатанные в легенду. Команде разрешено пользоваться электронными картами и системами позиционирования (рекомендуется приложение Maps.Me). Команда в полном составе может пройти любое количество КП, получая при этом премиальные баллы. Взятие КП производится посредством фотоаппарата (видеокамеры, телефона с функцией «Камера»). КП считается взятым, если на фото на фоне КП находится вся команда, за исключением фотографа, обязательно должен быть виден номер КП( Табличка над пунктом), сделать отметку чипом. Порядок прохождения КП – произвольный. За каждый взятый КП команда получает от 1 до 5 призовых баллов в зависимости от сложности расположения КП и удалении от оптимального маршрута. Количество баллов за каждое КП указано на карте, рядом с каждым пунктом.

КП – бело-оранжевая призма с уникальным номером в верхнем левом углу (*Приложение 1. Рисунок 10*).

Нет фото, отчетки чипом или неполный состав команды на фото – КП не зачитывается.

### **Задание . «Фототур».**

**Этап проходит во время преодоления дистанции.**

Участникам необходимо сфотографировать и определить травянистые растения, встречаемые на маршруте. Фото растений, на фоне специального знака (выдается на старте) представляется судейской бригаде на финише дистанции.

**За каждый правильный ответ команда получает 0, 5 балла.**

### **Описание этапов**

#### **Этап 1. «Предстартовая проверка».**

**Стоимость – 10 б.**

За 30 минут до старта команда приходит на предстартовую проверку, где проверяется:

- минимальное командное и личное снаряжение;
- знание границ полигона (любой участник по выбору судьи);
- действий при потере ориентировки и травме (любой участник по выбору судьи).

В случае отсутствия предметов снаряжения команда получает штраф и не выпускается на дистанцию до полного выполнения всех требований, при этом старт не откладывается.

*Таблица нарушений:*

<b>Нарушение</b>	<b>Штраф</b>
Отсутствие предмета личного снаряжения	1 балл
Отсутствие предмета командного снаряжения	2 балла
Незнание границ полигона	4 балла
Незнание действий при потере ориентировки и травме	4 балла

#### **Этап 2. «Переправа по параллельным перилам».**

**КВ – 10 мин. Стоимость этапа – 30 б.**

**Оборудование:** судейские перила, ТО - опора, КЛ - начало и окончание рабочей зоны,

**Командное оборудование:** судейские верхние и нижнее перила

**Действия:** Движение участников по 7.8. с сопровождением.

Снаряжение команды переправляет отдельно от участников. Снаряжение разрешено

закреплять на верхнее перила.

Длина этапа 18 метров. Длина опасной зоны 14 метров.

Таблица нарушений:

Нарушение	Штраф
Заступ за контрольную линию	1 балл
Неправильно завязанный узел	1 балл
Потеря снаряжения (за каждый оставленный элемент в рабочей зоне)	1 балл
Двое на этапе	3 балла
Срыв участника (касание опасной зоны любой частью тела) (В случае если участник сорвался, он восстанавливает свое положение в месте срыва и продолжает движение, получая при этом штраф. При повторном нарушении участник также получает штраф.)	3 балла

#### Этап 4. «Узлы».

**КВ – 4 мин. Стоимость этапа – 18 баллов.**

**Оборудование:** Выделенная зона вязания. Судейский репшнур 6 шт., диаметр 10 мм и 6 мм, длина 2 м.

**Задача:** Участникам необходимо связать ВСЕ репшнуры в единую веревку. Узлы, используемые на этапе не должны повторяться. Общая длина восстановленной веревки должна составлять 7 м. Взаимопомощь разрешена.

Примеры узлов приведены в приложении к условиям (Приложение 1. Рисунок 1-6.).

**Список узлов:** грейпвайн, шкотовый, брамшкотовый, встречная восьмерка, прямой, встречный.

Таблица нарушений:

Нарушение	Штраф
Неправильно завязанный узел, перехлест в узлах	2 балла
Длина восстановленной веревки не соответствует условиям, за каждые 10 см	1 балл

#### Этап 5. «Поляна заданий»

**КВ – 5 мин. Стоимость этапа – 12 баллов.**

**Команде необходимо определить СУДЕЙСКОЕ время по азимуту на солнце.** Точка определения азимута и обозначение солнца располагаются в рабочей зоне этапа.

Таблица нарушений:

Нарушение	Штраф
Неправильное определение времени, за каждые 5 мин.	1 балл

#### Этап 6. «Переправа методом «вертикальный маятник».

**КВ – 3 мин. Стоимость этапа – 15 баллов.**

**Судейское оборудование:** судейские перила, КЛ – начало и окончание опасной зоны.

**Действия:** Движение участника по п. 7.15, 7.15.2(а) с сопровождением из командной веревки. Рюкзак переправляется отдельно от участников

Таблица нарушений:

Нарушение	Штраф
Заступ за контрольную линию	1 балл
Касание ОЗ	1 балл
Отсутствие самостраховки в ОЗ	3 балла

### **Этап 7. «Подача сигнала поисковой группе».**

**КВ – 10 мин. Стоимость этапа – 10 б.**

**Легенда:** Команда, оказавшаяся в экстремальной ситуации природного характера, обнаружила на противоположном берегу водного объекта поисковую группу.

**Действия:** Команде необходимо подать любой тип сигнала поисковой группе. Расстояние между объектами до 500 м. Сигнал должен быть устойчивый и выделяться на фоне окружающей среды.

### **Этап 8. «Сюрприз».**

**КВ – 15 мин. Стоимость этапа – 30 б.**

**Описание:** Условия этапа команда узнает непосредственно на этапе.

*Приложение к условиям.*

Приложение 1.



Рисунок 1. Узел грейпвайн.



Рисунок 2. Узел встречный.



Рисунок 3. Узел прямой.



Рисунок 4. Узел встречная восьмерка



Рисунок 3. Узел шкотовый



Рисунок 4. Узел брамшкотовый.

Рисунок 10. Пример контрольного пункта.



## Спортивное ориентирование – эстафета, 6 -человек.

1. Вид соревнований – эстафета 6-человек, кросс - выбор
2. КВ дистанции – 60 минут.
3. Кол-во КП на дистанции – 13 шт.
4. Состав команды – 6 человек (не менее 2м/ж). От делегации могут участвовать 1 команда. Порядок этапов определяется произвольно.
5. Применяется система электронной отметки SPORTIdent контактная.
6. Район соревнований – береговая линия озера «вядь».
7. Карта: составитель Яшпатов Г.Т., корректировка 2024 г. Масштаб 1:5000, сечение рельефа 2,5м.
8. Необходимое снаряжение предоставляется судьями: чип, номер.
9. Участники команд первых этапов за 10 минут до старта проходят предстартовую проверку в зоне старта. Участники 2-6 этапа заходят в накопитель в зоне передачи эстафеты и находятся там до своего старта.
10. Старт первых участников осуществляется по сигналу стартовых часов и судьи на старте.
11. Каждый участник отмечает 2 контрольных пункта на выбор + КП90 перед передачей эстафеты. Все участники одной команды должны собрать разные пункты. **Внимание! В случае повтора КП у разных эстафетных этапов, результат будет не зачтен.**
12. После прохождения дистанции участник 6 этапа обязан пройти в зону считывания чипов, сообщить судье свой номер, сдать чип.
13. Пропуск (не взятие) КП или нарушение порядка прохождения КП на дистанции ведет к снятию с дистанции.

### ДИСТАНЦИЯ – ПЕШЕХОДНАЯ – ГРУППА, КОРОТКАЯ

Состав команды: 6 человек (не менее 2м/2ж)

Класс дистанции – 3	Количество этапов – 4
Длина дистанции – 1400 м.	ОКВ дистанции – 50 мин

- Соревнования проводятся в соответствии с Правилами вида спорта «Спортивный туризм», раздела 3, части 7, утвержденные приказом Министерства спорта Российской Федерации от 22 апреля 2021 г. № 225. Далее пункт Правил, указанный в условиях этапа.  
Ссылка на правила [https://www.tmmoscow.ru/norm\\_doc/reg\\_play/regplay\\_2021.pdf](https://www.tmmoscow.ru/norm_doc/reg_play/regplay_2021.pdf)
- По п.6.1.2 соревнования проводятся по штрафовой системе оценки нарушений.
- По п.1.6.8 лидирование разрешено.
- Снятие с этапа – 10 минут к итоговому времени
- По п.1.3.6 допускается перемещение участника по КОД и/или ПОД как в сторону ИС, так и в сторону ЦС этапа, при этом участники, начавшие движение по ПОД в ОЗ этапа или начавшие движение по КОД, обязаны достичь ИС данного этапа.
- По п.1.3.9 все карабины, предоставленные в качестве ТО – неразъемные.
- На соревнованиях применяется система электронной отметки SPORTIdent.
- Порядок работы с отметкой на дистанции:

	Станция отметки	Место расположения	Расстояние от станции до чипа, при котором происходит отметка	Примечание
СТАРТ	Контактная станция	-	-	старт осуществляется по последнему звуковому сигналу стартовых часов
ФИНИШ	Контактная станция	на линии финиша	Сбор всех участников в квадрате	

# ПЕРЕЧЕНЬ ЭТАПОВ, ПАРАМЕТРЫ, ОБОРУДОВАНИЕ И УСЛОВИЯ ПРОХОЖДЕНИЯ

## СТАРТ

### Этап 1. Переправа по параллельным перилам.

*КВ – 8 мин.*

**Оборудование:**

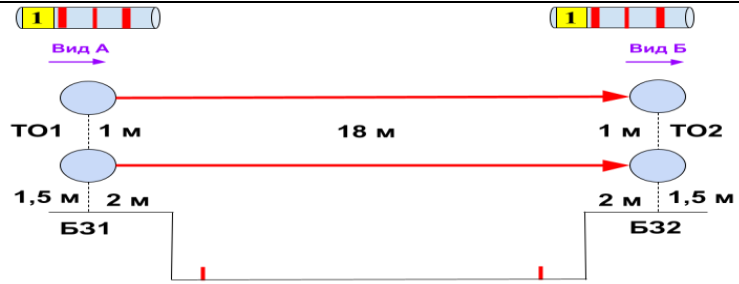
ИС: БЗ-1, КП – начало ОЗ,  
ТО1 – горизонтальные опоры.  
Верхние судейские перила – одинарная веревка.

Нижние судейские перила – слэклайн.

ЦС: БЗ-2, КП – окончание ОЗ,  
ТО2 – горизонтальные опоры.

**Действия:** Движение по п.7.8.

**Обратное движение:** по судейским перилам по п.7.8. (допускается без сопровождения).



### Этап 2. Навесная переправа.

*КВ – 10 мин.*

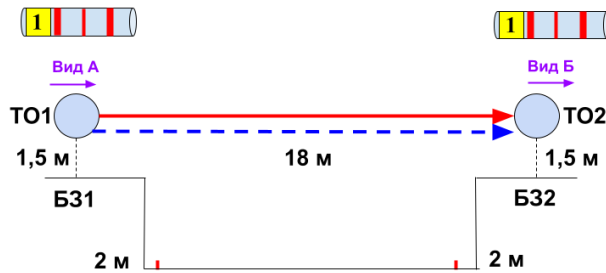
**Оборудование:**

ИС: БЗ-1, КП – начало ОЗ, ТО1 – горизонтальная опора.  
Судейские двойные перила для первого участника.

ЦС: БЗ-2, КП – окончание ОЗ, ТО2 – горизонтальная опора.

**Действия:** Движение первого участника по судейским перилам по п.7.9. Организация перил по п.7.6. Движение остальных участников по командным перилам по п.7.9. Снятие перил по п.7.6.15.

**Обратное движение:** По командным или судейским перилам по п.7.9 (допускается без сопровождения).



### Этап 3. Переправа методом «вертикальный маятник».

*КВ – 8 мин.*

**Оборудование:**

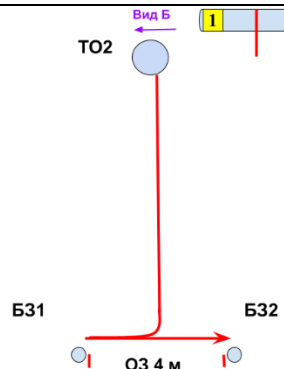
ИС: БЗ-1, КП – начало ОЗ.

Судейские перила.

ЦС: БЗ-2, КП – окончание ОЗ.

**Действия:** Движение по п.7.15, 7.15.2(а).

**Обратное движение:** по п.7.15, 7.15.2(а) (допускается без сопровождения), либо вдоль нитки этапа.



### Этап 4. Переправа по бревну методом «горизонтальный маятник».

*КВ – 8 мин.*

**Оборудование:**

ИС: БЗ-1, КП – начало ОЗ, ТО1 – горизонтальная опора.

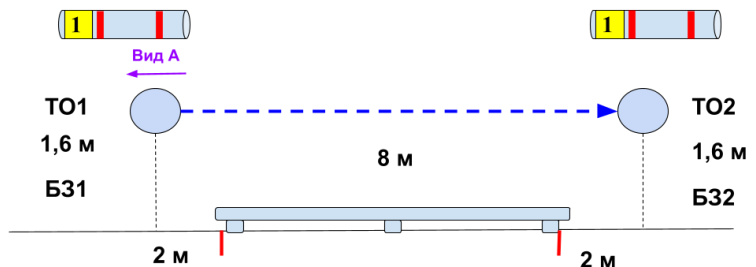
ЦС: БЗ-2, КП – окончание ОЗ, ТО2 – горизонтальная опора.

КОД – вдоль нитки этапа.

**Действия:** Движение первого участника по п.п. 7.14. Организация перил по п.7.6.

Движение остальных участников по п.7.8. Снятие перил по п.7.6.15.

**Обратное движение:** По КОД.



## ФИНИШ



СХЕМА  
ДИСТАНЦИЯ - ПЕШЕХОДНАЯ - ГРУППА

	Старт	130 м
<b>1</b>	Этап 1. Параллельные перила	60 м
<b>2</b>	Этап 2. Навесная переправа	1000 м
<b>3</b>	Этап 7. Переправа методом "вертикальный маятник"	50 м
<b>4</b>	Этап 8. Переправа по бревну "методом горизонтальный маятник"	120 м
	Финиш	

### УСЛОВИЯ СОРЕВНОВАНИЙ ПО ВИДУ «ТУРТЕХНИКА».

Соревнуются 4 участника команды (в команде не менее 1м\ж), без участия руководителя и заместителя руководителя. Соревнования проводятся в виде эстафеты. Эстафета передаётся двумя судейскими карабинами. Команды последовательно проходят этапы из нижеперечисленных.

Результат команды - время прохождения эстафеты + штрафное время.

1 штрафной балл – 10 секунд

Длина дистанции до 50 метров.

КВ дистанции – 8 минут.

### ЭТАПЫ И ИХ ОПИСАНИЕ

#### 1 Этап. Муфтовать карабин.

Каждая команда получает 2 карабина. Участник доставляет карабины от старта до этапа и закрепляет их на горизонтальную верёвку с соблюдением технических условий.

#### **ШТРАФ**

Карабин не закреплен на перилах или не замуфтован карабин	1 балл (за каждый карабин)
---	----------------------------

#### 2 Этап. Вязание узла. Веревка судейская.

Каждый участник последовательно вяжет узел: ПРЯМОЙ. Выход концов контрольных узлов не менее 5 см.



#### **ШТРАФ**

Узел не завязан или завязан другой (не соответствует рисунку),	2 балла
--	---------

#### 3 Этап. «Жумаря»

Оборудование: судейская веревка 30-45 метров (точная длина будет сообщена на старте), судейский жумар.

Исходное положение : жумар закреплен на конце веревки.

Каждый участник выбирает веревку полностью с помощью жумара в обозначенном квадрате, не выходя из него. По завершению работы судья установит жумар на исходное положение, веревка перебираться не будет.

## ШТРАФ

Жумар или веревка находятся в не рабочей зоны при выходе из нее участником	1 балл
Жумар остался на веревке или веревка не выбрана до конца.	6 баллов

### **4 Этап. Развязать узел.**

Участник развязывает свой узел этапа 2. В случае если участник пробежал мимо этапа, ему следует вернуться и завершить этап. Если будет передача, а узел был не развязать, команда получает снятие.

### **5 Этап. Снять карабины.**

Участник снимает карабины этапа 1. В случае если участник пробежал мимо этапа, ему следует вернуться и завершить этап. Если будет передача эстафеты, а карабин/ы были оставлены на этапе1, команда получает снятие.

## КОНКУРСНАЯ ПРОГРАММА

### **Конкурс визитных карточек "Знакомьтесь, мы – команда..."**

-творческое музыкально-театрализованное презентационное выступление команды. Участники представляют свой район, свое образовательное учреждение и команду.

1. Продолжительность выступления - до 6 минут (в случае превышения времени выступление будет остановлено).
2. Команды участвуют в конкурсе **в полном составе**. Руководители команд, заместители руководителей команд, тренеры к участию в конкурсе не допускаются.
3. Последовательность выступления команд определяется жеребьевкой.
4. Команды распределяются на три группы с указанием четкого времени начала выступлений каждой группы.
5. Не допускается:
  - некорректный по отношению к другим командам сценарий (замысел) выступления;
  - применение пиротехнических средств.
6. Штрафы начисляются за:
  - незавершенность выступления команды на сцене и паузы во время выступления – 5 баллов;
  - некорректное (неэтичное) содержание выступления – 5 баллов;
  - некорректное поведение команды в зале во время выступления других команд (шум, выкрики, выход из зала и т.п.) – 5 баллов.
7. Результаты команды заносятся в протокол (Приложение № 1). Места в конкурсе определяются общей суммой баллов, выставленных членами жюри.

### **Критерии оценки (максимальная оценка – 60 баллов):**

- Соответствие теме конкурса – до 10 баллов;
- Слаженность и взаимодействие выступления команды – до 10 баллов;
- синхронность действий, распределение ролей;-
- вовлеченность всех участников (отсутствие «статистов»);
- Оформление выступления (использование видео-, аудио сопровождения, костюмов, цветовая гамма, логотипы, эмблема) – до 10 баллов;
- Содержательность и информативность – до 10 баллов;
- Артистизм, эмоциональная окрашенность представляемого материала, жанровое многообразие – до 10 баллов.

- использование патриотических, драматических или мотивационных элементов;
- умение заинтересовать аудиторию, вызвать сопереживание;
- Техническое исполнение – до 10 баллов;
- качество звука, света, видеоматериала;
- отсутствие технических сбоев.

Оценка выступлений команды в конкурсной программе производится путем экспертной судейской оценки.

**Протесты на решение членов жюри не принимаются.**

**Интеллектуальная краеведческая викторина (КВИЗ)**

1. Участвует команда в составе - 3 человека
2. Конкурс проводится в форме викторины с демонстрацией вопросов на экране.
3. Команда коллективно отвечает на вопросы, разделённые на четыре тематических блока: «Люди идут по свету» (вопросы, связанные с туристами-земляками), «Тропинками родного края» (вопросы, связанные с достопримечательностями Пензенской области), «Народов много – Родина одна» (вопросы, посвящённые Году единства народов России), «Блиц вопросы» (вопросы по темам: туризм, краеведение и история ГАУДО МФТСЦ).
4. Вопросы по каждому блоку задаются всем командам одновременно. Команда пишет ответ на вопрос на специальном бланке, выданном организаторами.
5. На каждый вопрос установлено контрольное время (КВ). По окончании КВ ответ не принимается.
6. Использование справочной литературы или ресурсов сети Интернет не допускается.
7. Определение результатов по сумме баллов, полученных командой. В случае равенства баллов проводится дополнительный тур.

**Список литературы для подготовки к интеллектуальной краеведческой викторине.**

**История и культура Пензенской области**

1. Пензенский край в истории и культуре России: моногр. / под ред. О. А. Суховой. – Пенза: Изд-во ПГУ, 2014.
2. Пензенская энциклопедия. – М., 2001
3. Савин О.М. Пенза литературная. – Саратов, 1984.
4. Савин О.М. Пенза музыкальная. – Пенза 1994.
5. Чувацкий костюм от древности до современности / В. В. Николаев, Г. Н. Иванов - Орков, В. П. Иванов, 2002. - 400 с.
6. Мордовский народный костюм: [альбом/авт.-сост. Т.П. Прокина; пер. на англ. яз. Н.Н. Плеханкова; фот. Б.А. Тишулин]. — Саранск: Мордов. кн. изд-во, 2007. — 464 с
7. Завьялова М.К. Татарский костюм: из собрания Государственного музея Республики Татарстан - Казань: Издательство "ЗАМАН", - 1996. -256с.
8. Мордва Пензенской области / В.И. Первушкин, В.Я. Прошкин; под общей ред. д-ров ист. наук, проф. В.И. Первушкина и В.А. Юрченкова – Пенза, 2010.
9. Пензенская энциклопедия: [80-летию Пензенской области посвящается: в 2 т. ] - Пенза, 2019.
10. Освобождение Москвы (Нижегородское ополчение) /А. А. Доманин // Великие битвы. 100 сражений, изменивших ход истории /А. А. Доманин, С. Доманина. – М., 2011. – С. 289–294.

## Медиа-марафон

Участникам необходимо подписаться на сообщество «Пензенский детский туристский пресс-центр» в социальной сети «ВКонтакте»: <https://vk.com/club223172883?from=groups>

Материалы для публикации присылать через вкладку «Предложить новость» («Предложенные») на стене сообщества, посты будут опубликованы модераторами сообщества после проверки.

Материалы, присланные раньше или позже установленного контент-планом срока, к публикации не принимаются и в зачет конкурса не идут.

### КОНТЕНТ-ПЛАН

ОБЯЗАТЕЛЬНЫЕ ХЕШТЕГИ: #вТеме #турслет #юныйтурист

№	ДАТА, время подачи материала	Тема	Формат	Содержание	Примечание
1	27 мая  с 10.00 до 16.00	«Мы на Слете»	Видео	Видеоприветствие команды участникам слета продолжительностью до 1 минуты	Обязательно присутствие на видео всей команды. В содержании необходимо рассказать о команде, должно прозвучать приветствие участникам слета. Допускается использование «домашних заготовок» - отснятых заранее кадров. От команды принимается 1 материал.
2	28 мая  с 9.00 до 20.00	«Ожидание vs Реальность»	Короткий ролик (Reels/Clip) под популярную или ироничную музыку	Юмористическое видео, раскрывающее ожидание от слета и реальность, с которой столкнулись на слете	От команды принимается 1 материал. В зачет идут только кадры, отснятые на слете. «Домашние заготовки» не допускаются.
3	29 мая  с 9.00 до 11.30	«Туристский лайфхак»	Видео-тutorиал (вертикальное видео до 60 сек)	Команда делится полезным советом, который облегчает жизнь на слете. Например: как правильно уложить рюкзак, чтобы он казался легче, как высушить обувь за ночь или необычный способ использования обычного карабина.	Командам нужно продемонстрировать экспертность и поделиться реальным опытом в полезной и быстрой форме. От команды принимается 1 материал.



**Не допускается некорректное, неэтичное содержание материалов, некорректные по отношению к другим командам высказывания и материалы. Посты, содержащие, по мнению модераторов, подобные высказывания, к публикации не принимаются и в зачет конкурса не идут.**

В конкурсный зачет идут только посты, соответствующие по структуре следующим **Шаблонам**:

#### Шаблон на 1 день:

⚡ **Новости слета** ⚡

Команда (вписываем название или район) представляет...

Рубрика  «Мы на Слете» 

Можно написать короткий комментарий к видео

#вТеме #турслет #юныйтурист

Прикрепляем видео

Шаблон на 2 день:

⚡ Новости слета ⚡

Команда (*вписываем название или район*) представляет...

Рубрика 🌟 «Ожидание vs Реальность» 🌟

#вТеме #турслет #юныйтурист

Прикрепляем видео

Шаблон на 3 день:

⚡ Новости слета ⚡

Команда (*вписываем название или район*) представляет...

Рубрика 🏆 «Туристский лайфхак» 🏆

#вТеме #турслет #юныйтурист

Прикрепляем или видео

**Оценивание** осуществляется по количественным (количество постов, опубликованных в сообществе слета; **обязательна публикация одного поста в день**) и качественным (качество контента, соответствие ежедневной тематике, стиль и оригинальность изложения материала) критериям.

За каждый опубликованный материал команда получает 1 балл. За каждый пост команда может получить от 0 до 4 баллов за:

- соответствие требованиям контент-плана (0 – не соответствует, 1 – соответствует с недочетами, 2 – полностью соответствует);

- оригинальность, креативность, художественный уровень материала (0 – не соответствует, 1 – соответствует с недочетами, 2 – полностью соответствует).

## КОНКУРС ТУРИСТСКИЕ НАВЫКИ И БЫТ

### ОБЩАЯ ИНФОРМАЦИЯ

1. Состав команды: все участники.

2. Соревнования проходят в течение всего времени пребывания группы на поляне слета.

3. Победитель определяется по наименьшей сумме штрафных баллов. Итоги конкурса подводятся в последний день путем суммирования штрафных баллов набранных командой. Учитываются чистота и порядок на территории лагеря команды, правильность и безопасность установки палаток, оборудование места приготовления пищи, наличие мест сбора мусора, соблюдение мер безопасности при обращении с огнем, правильность хранения продуктов, варочной, пищевой посуды, соблюдение правил безопасности при обращении с колюще-режущими предметами, оригинальность и творчество в оформлении своего лагеря.

4. За грубые, умышленные нарушения правил безопасности, экологии, гигиены и дисциплины в лагере соревнований, команда может быть снята с соревнований по виду «Организация быта в полевых условиях», а материалы о нарушениях направлены в командующую организацию.

5. РЕКОМЕНДУЕМОЕ СНАРЯЖЕНИЕ: лопата, мешки для мусора, лента ограждения.

Таблица нарушений:

Нарушение	Штраф
Порубка зеленых насаждений	25 баллов
Повреждение зеленых насаждений	15 баллов
Мытье посуды, выбрасывание мусора и отходов вне отведенных для этого мест	5 баллов
Вещи, разбросанные в палатках (1) или рядом с палатками (2)	до 2 баллов
Мусор на территории лагеря или в палатках	2 баллов

Установка палатки не обеспечивает защиту от дождя, за каждую палатку	3 балла
Хранение не зачехлённых топоров, пил, ножей на кухне и в лагере, за каждый случай	3 балла
Оставленный без присмотра работающего газового оборудования	до 10 баллов
Нарушение правил хранения емкостей с газом	10 баллов
Негигиеничное хранение посуды, за каждый случай	2 балла
Отсутствие крышек на варочной посуде с приготовленной пищей, за каждый случай	1 балл
Хранение продуктов без упаковки, за каждый случай	3 балла
Хранение в одной упаковке несовместимых продуктов, за каждый случай	2 балла
Неправильное хранение скоропортящихся продуктов, за каждый случай	5 баллов
Нарушение правил порядка и дисциплины на поляне слета, за каждый случай	15 баллов
<b>Призовые баллы</b>	<b>Баллы</b>
<i>Оригинальное оформление лагеря команды</i>	<i>до -3 баллов</i>
<i>Использование самодельных приспособлений, улучшающих быт группы</i>	<i>до -5 баллов</i>

**НЕ ВХОДИТ В ОБЩИЙ ЗАЧЕТ СЛЕТА**  
**УСЛОВИЯ СОРЕВНОВАНИЙ**  
**НА СРЕДСТВАХ ПЕРЕДВИЖЕНИЯ (ВЕЛО)**

**Протяженность дистанции: до 250 метров.**  
**Система нарушений – штрафная. (1 балл = 15 секунд) КВ дистанции: 15 минут.**  
**Участники от команды: 2 человека. (1 -м, 1 - ж)**

**Необходимое снаряжение.**

Соревнования проводятся на технически исправных велосипедах любого типа с диаметром обода не менее 559 мм (26"), и колесной базой не менее 950 мм.

Наличие перчаток и касок у участников обязательно. Допускаются к использованию каски, предназначенные для спортивного туризма

Перед стартом будет предоставлено судейское снаряжение (велосипед, шлем).

Условия прохождения дистанции.

**Старт.**

Участнику дается 2 минуты на подготовку велосипеда под себя. По команде судьи «Старт» участник начинает движение по дистанции.

**ТЭ-1. ФИГУРНОЕ ВОЖДЕНИЕ**

<p><u>Оборудование этапа:</u>          ИС: КЛ (начало ЗЗК)          Линии разметки, вертикальные и горизонтальные ограничители и стойки.          ЦС: КЛ (конец ЗЗК).  <u>Действия:</u>          Согласно п. 7.1  <u>Параметры этапа:</u>          Длина этапа: до 100м.          Количество фигур: 6.          Расстояние между фигурами: 5 м.          Покрытие: асфальт.  <u>Последовательность фигур:</u>          – Ворота – Кольцо – Круг – Змейка – Восьмерка – Стоп-линия.</p>	
--	--

**ТЭ-2. ТУРИТСКИЙ ТРИАЛ**

<p><u>Оборудование этапа:</u>          ИС: КЛ (начало ЗЗК), Линии разметки, препятствия.          ЦС: КЛ (конец ЗЗК).  <u>Действия:</u>          Согласно п. 7.2  <u>Параметры этапа:</u>          Длина этапа: 65 м.          Количество препятствий: 5.          Покрытие: грунт.  <u>Последовательность препятствий:</u>          Бордюр – Яма – Бревно поперек – Жерди – Доска.</p>	
---	--

**ФИНИШ.**

**Таблица нарушений:**

<b>Нарушение</b>	<b>Штраф</b>
<b>Фигурное вождение</b>	
Неспортивное поведение	снятие, 50 баллов
Касание ногой земли или другой опоры	1 балл за каждый случай
Сбитая или сдвинутая стойка или ограничитель	1 балл за каждый случай
Выезд одним колесом за разметку проходимой фигуры.	1 балл за каждый случай
Не правильная остановка на стоп-линии	3 балла
Въезд в не пройденную фигуру	5 баллов за каждый случай
Нарушение порядка прохождения фигур	5 баллов за каждый случай
Потеря, не взятие кольца, перенос кольца без смены рук	5 баллов
Сбитая верхняя планка ворот	5 баллов
Отрыв колеса (колес)	5 баллов за каждый случай
Падение велосипеда	5 баллов (касание земли рулем)
Падение участника (с велосипедом или без него)	5 баллов (касание земли любой частью тела выше колена)
Не прохождение фигуры	10 баллов (Объезд; пропуск; сквозной проезд; полное разрушение ворот; выезд двумя колесами за разметку проходимой фигуры; более 5 касаний ногой земли в пределах фигуры; сильное разрушение фигуры – сбитые или сдвинутые более 5 стоек или ограничителей)
<b>Туристский триал</b>	
Неспортивное поведение	снятие, 50 баллов
Касание ногой земли или иной опоры	1 балл на всем протяжении этапа
Касание любой частью тела опоры	1 балл только для удержания равновесия
Сбитая или сдвинутая стойка или ограничитель	1 балл на всем протяжении этапа
Выезд одним колесом за нижнюю разметку	1 балл на всем протяжении этапа
Разрушение верхней разметки	5 баллов на всем протяжении этапа
Падение велосипеда	5 баллов (касание земли рулем)
Падение участника (с велосипедом или без него)	10 баллов (касание земли любой частью тела выше колена)
Выезд двумя колесами за нижнюю разметку	10 баллов на всем протяжении этапа
Не прохождение препятствия	10 баллов (Объезд; пропуск препятствия; более 5 касаний ногой земли в пределах препятствия)
Движение не на велосипеде более 5 шагов подряд	Снятие с этапа (Спортсмен движется пешком, рядом с велосипедом)