

20Й ЭТАП КУБКА ПО СПОРТИВНОМУ ТУРИЗМУ НА ПЕШЕХОДНЫХ ДИСТАНЦИЯХ



УСЛОВИЯ СОРЕВНОВАНИЙ В ДИСЦИПЛИНЕ «ДИСТАНЦИЯ-ПЕШЕХОДНАЯ» КОРОТКАЯ (СПРИНТ) 26.04.2026

г. Саратов, Саратовская область,

Класс дистанции – 3	Количество этапов – 5
Длина дистанции – 1030м	ОКВ дистанции – 40 мин

- Соревнования проводятся в соответствии с Правилами вида спорта «Спортивный туризм», раздела 3, части 7. Далее пункт Правил, указанный в условиях этапа.
- По п.6.2.8(а).
- По п.1.3.6: допускается перемещение участника по КОД и/или ПОД как в сторону ИС, так и в сторону ЦС этапа, при этом участники, начавшие движение по ПОД в ОЗ этапа или начавшие движение по КОД, обязаны достичь ИС данного этапа.
- По п.1.3.11 все карабины, предоставленные в качестве ТО - неразъёмные. • На соревнованиях применяется система электронной отметки SPORTident.

Порядок работы с отметкой на дистанции:

	Станция отметки	Место расположения	Расстояние от станции до чипа, при котором происходит отметка	Примечание
СТАРТ	Контактная станция	На линии старта	контактно	старт по команде судьи на старте
ПРОХОЖДЕНИЕ ЭТАПА	-			
СНЯТИЕ С ЭТАПА	контактная станция «СНЯТИЕ»	у судьи на финише	контактно	участник должен отметить самостоятельно
ФИНИШ	Контактная станция	на линии финиша	контактно	

ПЕРЕЧЕНЬ ЭТАПОВ, ПАРАМЕТРЫ, ОБОРУДОВАНИЕ И УСЛОВИЯ ПРОХОЖДЕНИЯ

Старт

Расстояние до этапа 1: 230м

Этап 1. Навесная переправа.

Оборудование:

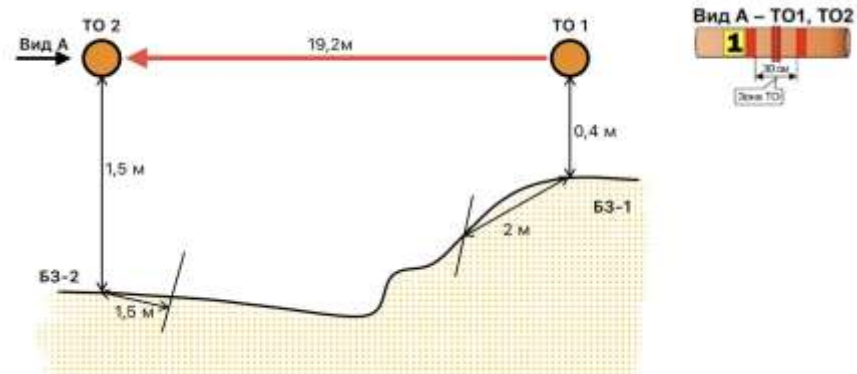
ИС: БЗ-1, КЛ – начало ОЗ, ТО1 – горизонтальная опора.

Судейские двойные перила.

ЦС: БЗ-2, КЛ – окончание ОЗ, ТО2 – горизонтальная опора.

Действия: Движение по п.7.9.

Обратное движение: По п.7.9.

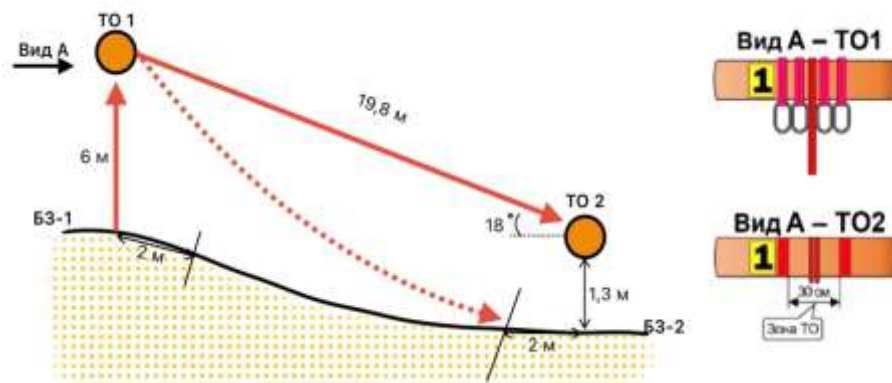


Расстояние до блока этапов 2-3: 70м

Блок этапов 2-3. Подъем по перилам – Спуск по наклонной навесной переправе.

Порядок прохождения блока этапов:

- 1) Проходит этап 2;
- 2) Проходит этап 3



<p>Этап 2. Подъем по перилам. БЗ-1→ТО1</p>	<p>Этап 3. Спуск по наклонной навесной переправе. ТО1→ТО2</p>
<p><u>Оборудование:</u> ИС: БЗ-1, КП - граница БЗ. Судейские перила. ЦС: ОЗ, ТО1 - 4 судейских карабина. <u>Действия:</u> Движение по п.7.10. <u>Обратное движение:</u> По п.7.10</p>	<p><u>Оборудование:</u> ИС: ОЗ, ТО1 - 4 судейских карабина. Судейские двойные перила. ЦС: БЗ-2, КП - окончание ОЗ, ТО2 - горизонтальная опора. <u>Действия:</u> Организация перил для дополнительной самостраховки по п.7.6. Движение по п.п.7.9, 7.9.4(б). Снятие перил для дополнительной самостраховки по п.7.6.15. <u>Обратное движение:</u> По п.п.7.9, 7.9.4(а).</p>

Расстояние до этапа 4: 600м

<p>Этап 4. Переправа по параллельным перилам.</p> <p><u>Оборудование:</u> ИС: ОЗ, ТО1 - горизонтальные опоры (верхняя и нижняя). Верхние одинарные судейские перила, нижние перила по п. 3.9.4. ЦС: БЗ-2, КП - начало ОЗ, ТО2 - горизонтальные опоры (верхняя и нижняя), вспомогательные перила. <u>Действия:</u> Движение по п.7.8. <u>Обратное движение:</u> По п.7.8.</p>	
---	--

Расстояние до этапа 5: 40м

Этап 5. Переправа по бревну методом «горизонтальный маятник».

Оборудование:

ИС: БЗ-1, КП - начало ОЗ, ТО1 - горизонтальная опора.

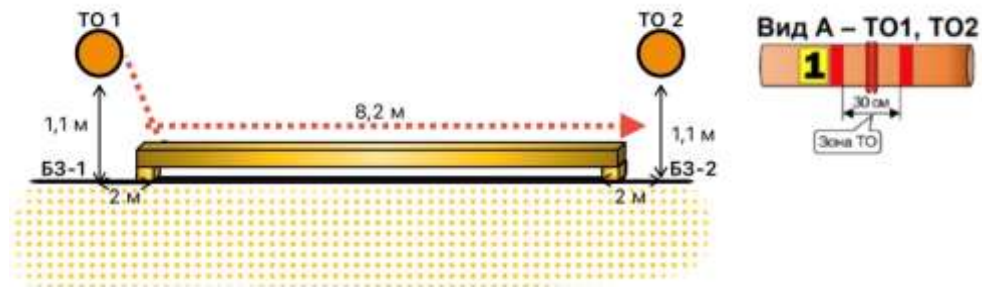
ЦС: БЗ-2, КП - окончание ОЗ, ТО2 - горизонтальная опора.

КОД - вдоль коридора этапа.

Действия: Организация перил по п.7.6. Движение по п.7.14.

Снятие перил по п.7.6.15.

Обратное движение: По КОД.



Расстояние до финиша: 80м

Финиш