

20Й ЭТАП КУБКА ПО СПОРТИВНОМУ ТУРИЗМУ НА ПЕШЕХОДНЫХ ДИСТАНЦИЯХ



УСЛОВИЯ СОРЕВНОВАНИЙ В ДИСЦИПЛИНЕ «ДИСТАНЦИЯ-ПЕШЕХОДНАЯ-СВЯЗКА» КОРОТКАЯ (СПРИНТ)

26.04.2026

г. Саратов, Саратовская область,

Класс дистанции – 3	Количество этапов – 5
Длина дистанции – 1030м	ОКВ дистанции – 55 мин

• Соревнования проводятся в соответствии с Правилами вида спорта «Спортивный туризм», раздела 3, части 7. Далее пункт Правил, указанный в условиях этапа.

• По п.6.2.8.а

• По п. 1.6.8. Лидирование разрешено.

• По п.1.3.1.4 обеспечение участника ВКС не требуется.

• По п.1.3.6: допускается перемещение участника по КОД и/или ПОД как в сторону ИС, так и в сторону ЦС этапа, при этом участники, начавшие движение по ПОД в ОЗ этапа или начавшие движение по КОД, обязаны достичь ИС данного этапа.

• По п.1.3.11 все карабины, предоставленные в качестве ТО - неразъёмные. • На соревнованиях применяется система электронной отметки SPORTident.

Порядок работы с отметкой на дистанции:

	Станция отметки	Место расположения	Расстояние от станции до чипа, при котором происходит отметка	Примечание
СТАРТ	Контактная станция	На линии старта	контактно	старт по команде судьи на старте
ПРОХОЖДЕНИЕ ЭТАПА	-			
СНЯТИЕ С ЭТАПА	контактная станция «СНЯТИЕ»	у судьи на финише	контактно	участник должен отметить самостоятельно

ФИНИШ	Контактная станция	на линии финиша	контактно	
-------	--------------------	-----------------	-----------	--

ПЕРЕЧЕНЬ ЭТАПОВ, ПАРАМЕТРЫ, ОБОРУДОВАНИЕ И УСЛОВИЯ ПРОХОЖДЕНИЯ

Старт

Расстояние до этапа 1: 230м

Этап 1. Навесная переправа.

Оборудование:

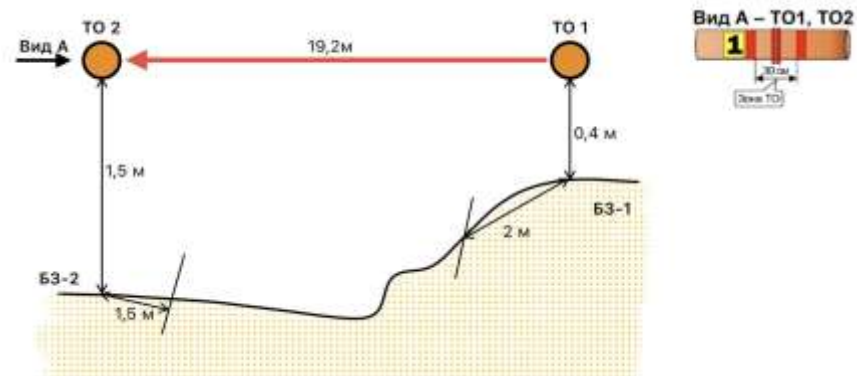
ИС: БЗ-1, КП – начало ОЗ, ТО1 – горизонтальная опора.

Судейские двойные перила.

ЦС: БЗ-2, КП – окончание ОЗ, ТО2 – горизонтальная опора.

Действия: Движение по п.7.9.

Обратное движение: По п.7.9.

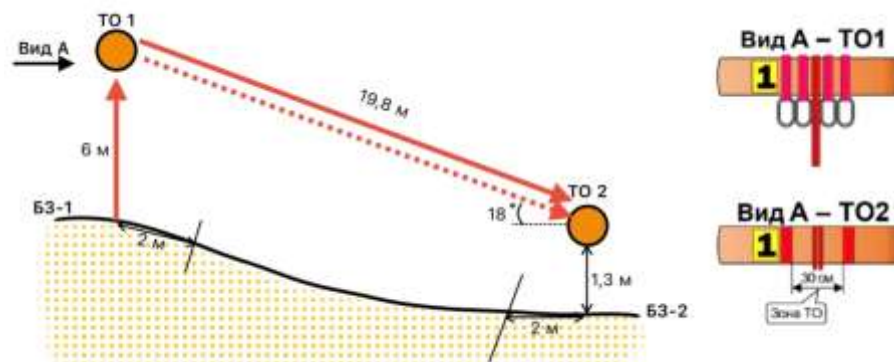


Расстояние до блока этапов 2-3: 70м

Блок этапов 2-3. Подъем по перилам – Спуск по наклонной навесной переправе.

Порядок прохождения блока этапов:

Участники проходят этапы 2, 3 последовательно.



Этап 2. Подъем по перилам.

Б3-1→ТО1

Оборудование:

ИС: БЗ-1, КП - граница БЗ. Судейские перила.

ЦС: ОЗ, ТО1 - 4 судейских карабина.

Действия: Движение первого участника по п.7.10. Движение второго участника по п.п.7.11, 7.11.1(б).

Обратное движение: По п.7.10

Этап 3. Спуск по наклонной навесной переправе.

ТО1→ТО2

Оборудование:

ИС: ОЗ, ТО1 - 4 судейских карабина.

Судейские двойные перила.

ЦС: БЗ-2, КП - окончание ОЗ, ТО2 - горизонтальная опора.

Действия: Движение первого участника по судейским перилам по п.п.7.9, 7.9.4(в). Организация перил по п.7.6. Движение второго участника по командным перилам по п.п.7.9, 7.9.4(в). Снятие командных перил по п.7.6.15

Обратное движение: По п.п.7.9, 7.9.4(а).

Расстояние до этапа 4: 600м

Этап 4. Переправа по параллельным перилам.

Оборудование:

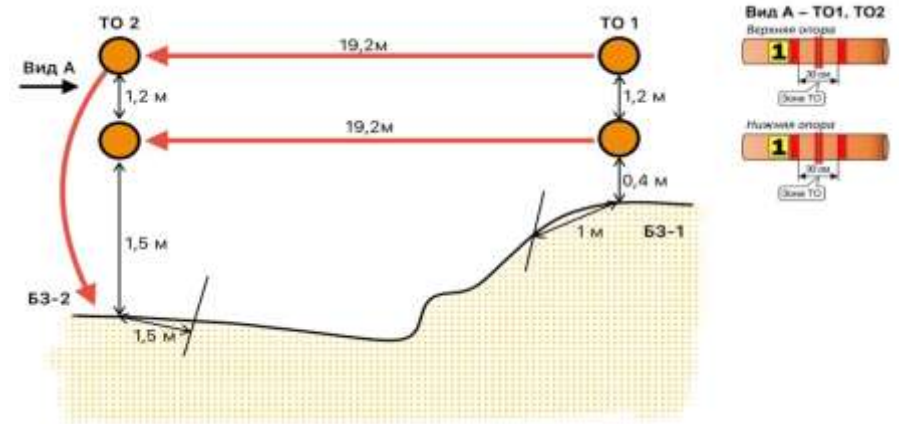
ИС: ОЗ, ТО1 - горизонтальные опоры (верхняя и нижняя).

Верхние одинарные судейские перила, нижние перила по п. 3.9.4.

ЦС: БЗ-2, КП - начало ОЗ, ТО2 - горизонтальные опоры (верхняя и нижняя), вспомогательные перила.

Действия: Движение по п.7.8.

Обратное движение: По п.7.8.



Расстояние до этапа 6: 40м

Этап 5. Переправа по бревну методом «горизонтальный маятник».

Оборудование:

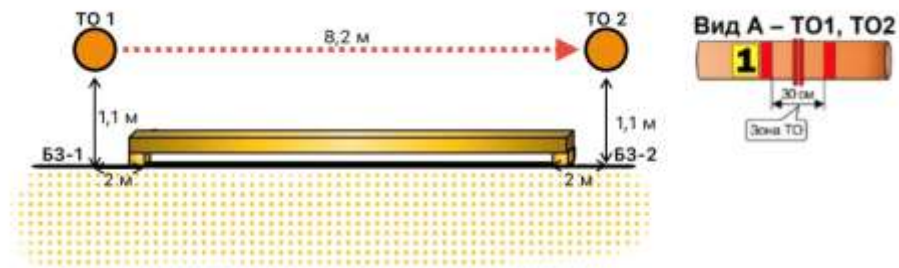
ИС: БЗ-1, КП - начало ОЗ, ТО1 - горизонтальная опора.

ЦС: БЗ-2, КП - окончание ОЗ, ТО2 - горизонтальная опора.

КОД - вдоль коридора этапа.

Действия: Организация перил по п.7.6. Движение первого участника по п.7.14. Организация перил по п.7.6. Движение второго участника по п.7.8. Снятие перил по п.7.6.15.

Обратное движение: По КОД.



Расстояние до финиша: 80м

Финиш