

**ЧЕМПИОНАТ И ПЕРВЕНСТВО ВЛАДИМИРСКОЙ ОБЛАСТИ  
ПО СПОРТИВНОМУ ОРИЕНТИРОВАНИЮ**

**ГОРОД ГУСЬ-ХРУСТАЛЬНЫЙ**

**18.04-19.04.2026г.**

**ДИСЦИПЛИНА «КРОСС- СПРИНТ»**

**ТЕХНИЧЕСКАЯ ИНФОРМАЦИЯ**

***Место проведения соревнований:***

Владимирская область, г. Гусь- Хрустальный

18.04.2026г.: ул. Торфяная д.9; МБОУ СОШ №4

19.04.2026г.: ул. Микрорайон д.53; МБОУ СОШ №2

***Начало соревнований:* 10.00**

***Программа соревнований:*** соревнования проводятся в два забега: пролог и финал. Финальный результат определяется по сумме результатов в прологе и финале.

***Карта*** подготовлена в спринтерских знаках ISSprOM 2019 в 2025 году.

Автор – Дьячков В.В. Район соревнований представлен многоэтажной застройкой, территорией общеобразовательной школы и ее прилегающей территорией.

***Масштаб:*** 1:4000 Сечение рельефа: 2,5 метра.

***Легенды КП*** впечатаны в карты. Дополнительно легенды можно получить на старте.

***Оборудование контрольного пункта:*** призмы и станции размещены на деревянных стойках. Используется электронная отметка SFR (активный режим).


***Опасные места:*** автомобильные дороги по границе соревнований, отмеченные пурпурной сеткой (знак 709.Запретная зона). Автомобильные дороги со слабой интенсивностью движения и встречающиеся прохожие внутри района. На дистанции имеются промаркированные участки, обязательные для пробегания, обозначенные на карте знаком 705, на местности – конусами.

***Контрольное время:*** 60 минут.

Участники групп МЖ12 и младше обязаны иметь заряженный мобильный телефон с номером службы поиска: +7 (930) 030-09-67

Туалеты находятся в зданиях школ.


Просим вас соблюдать правила «честной игры» и не передавать информацию не стартовавшим участникам соревнований.



## Специальные знаки и уточнения

В карте и на местности будут использованы искусственные перекрытия. На карте обозначены знаками 707 и 709, на местности представлены как высокие конусы, присутствуют контролеры.


Пример:



В случае преодоления искусственного перекрытия последует дисквалификация спортсмена.

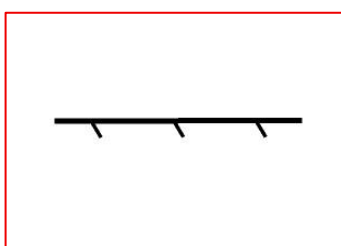
В непреодолимых заборах имеются проходы, разрешенные для пробегания, обозначенные на карте знаком 710.


Пример:



Во дворах домов на автостоянках имеются оградительные тросы. На карте обозначены знаком 516, на местности помечены сигнальной лентой.

Пример:





## 18.04.2026г. «Кросс- спринт» (пролог)

### Параметры дистанций


Группа	Длина дистанции, м	Количество КП	Масштаб
<b>М10 Ж10 Открытая</b>	950	10	1:4000
<b>Ж12 Ж65</b>	1440	13	1:4000
<b>М12</b>	1460	13	1:4000
<b>Ж14</b>	2060	16	1:4000
<b>М14 М65</b>	2090	16	1:4000
<b>Ж16 Ж18 Ж50</b>	2830	16	1:4000
<b>М16 М18 М50</b>	2980	16	1:4000
<b>ЖЭ Ж35</b>	3470	18	1:4000
<b>МЭ М35</b>	3900	24	1:4000

Длина дистанций указана по оптимальному маршруту.

Расстояние от старта до точки начала ориентирования – 50 метров,  
от последнего контрольного пункта до финиша – 40 метров.

**Границы района:** с запада – ул. Окружная  
с востока- ул. Дорожная  
с юга- ул. Транспортная  
с севера- ул. Торфяная

У групп МЖЭ,35 дистанция проходит в два круга, предусмотрен поворот карты:  
последний КП первого круга является ТНО второго круга.



## 19.04.2026г. «Кросс- спринт» (финал)

### Параметры дистанций

Группа	Длина дистанции	Количество КП	Масштаб
<b>М10 Ж10 Открытая</b>	1200	9	1:4000
<b>Ж12 Ж65</b>	1450	10	1:4000
<b>М12</b>	1450	10	1:4000
<b>Ж14</b>	2160	16	1:4000
<b>М14 М65</b>	2160	16	1:4000
<b>Ж16 Ж18 Ж50</b>	2650	18	1:4000
<b>М16 М18 М50</b>	2800	19	1:4000
<b>ЖЭ Ж35</b>	3550	21	1:4000
<b>МЭ М35</b>	4100	24	1:4000

Длина дистанций указана по оптимальному маршруту.

Расстояние от старта до точки начала ориентирования – 30 метров,  
от последнего контрольного пункта до финиша – 70 метров.

**Границы района:** с запада – Теплицкий проспект  
с востока- ул. Менделеева  
с юга- ул. Боровая  
с севера- Муромский переулок

У групп МЖ14,16,18,50,35, Э, М65 имеется маркированный участок с 54КП на 59КП и обратно, расположенный на пешеходном переходе. Движение по нему строго по разметке!

## Схемы арен соревнований

Чемпионат и Первенство Владимирской области.

18.04.2026г.

Схема центра соревнований.



заезд с  
ул.Окружная

→ зона разминки и  
движение участников  
в центр соревнований

1 - размещение участников

P - стоянка автомобилей

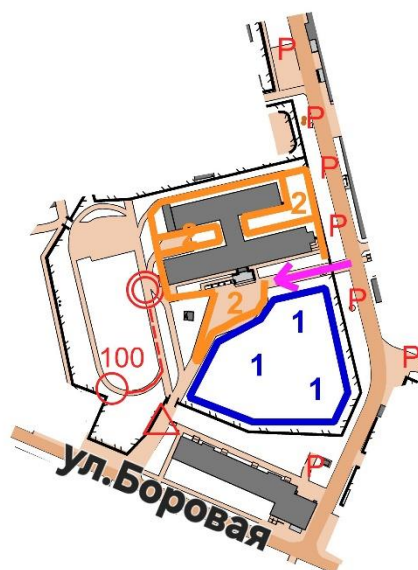
■ - зона, запрещенная  
для размещения  
и разминки



Чемпионат и Первенство Владимирской области.

19.04.2026г.

Схема центра соревнований.



→ проход в  
центр соревнований

P- стоянка транспорта

1- размещение  
участников

2- зона для разминки

