

# Фестиваль спортивного туризма «Вело-рай 2026»



18-19 апреля 2026г.

Пензенская обл. п. Подлесный, ул. Курортная 19; СОЛ «Меридиан»

## Условия проведения соревнований.

### 1. Общие положения.

1.1. Соревнования проводятся в соответствии с Правилами вида спорта "Спортивный туризм", утвержденными приказом Министерства спорта России от 22 апреля 2021 г. № 225; Регламенте об фестивале по спортивному туризму «Вело-рай 2026»; настоящими Условиями соревнований и таблицей штрафов (Приложение №1), утвержденных ГСК.

1.2. Фестиваль по спортивному туризму «Вело-рай 2026» проводится на дистанции OPEN-LITE:

– количество этапов – 2;

– длина дистанции – 600 м;

– ОКВ – 30 мин.

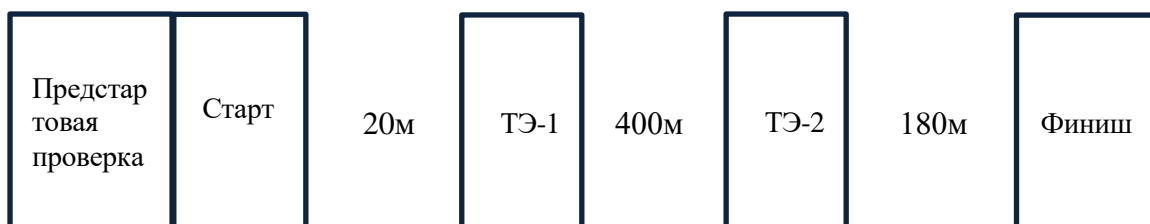
1.3. Требования к участникам согласно Положению о соревнованиях.

1.4. На соревнованиях применяется система электронной отметки.

1.5. На дистанции допускаются отсечки времени, если этап занят другим участником. Во время ожидания окончания отсечки участники не имеют права осуществлять регулировку/ремонт велосипеда или другого снаряжения. Нарушение является невыполнением условий соревнований.

1.6. Штрафные баллы за нарушения при прохождении дистанции начисляются согласно Таблице 25 ст.3.2 Правил. Временной эквивалент одного штрафного балла 15 секунд.

1.7. Схема дистанции:



### 2. Необходимое снаряжение.

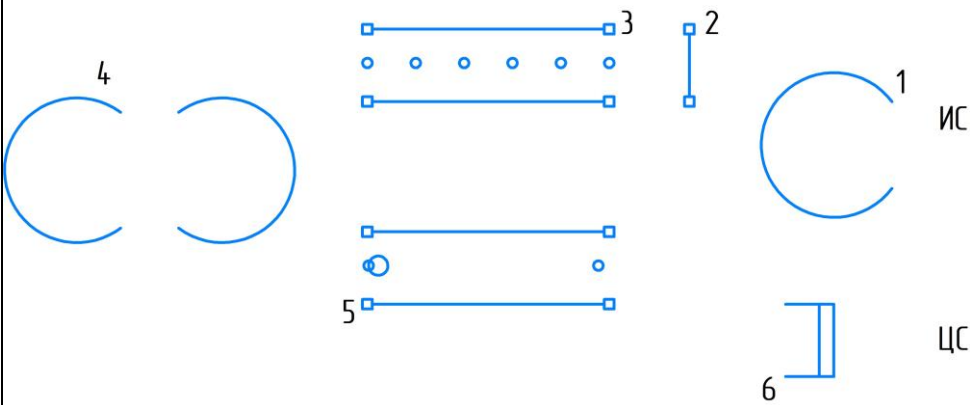
2.1. Соревнования проводятся на технически исправных велосипедах любого типа с диаметром обода не менее 559 мм (26"), и колесной базой не менее 950 мм.

2.2. Наличие перчаток и касок у участников обязательно.

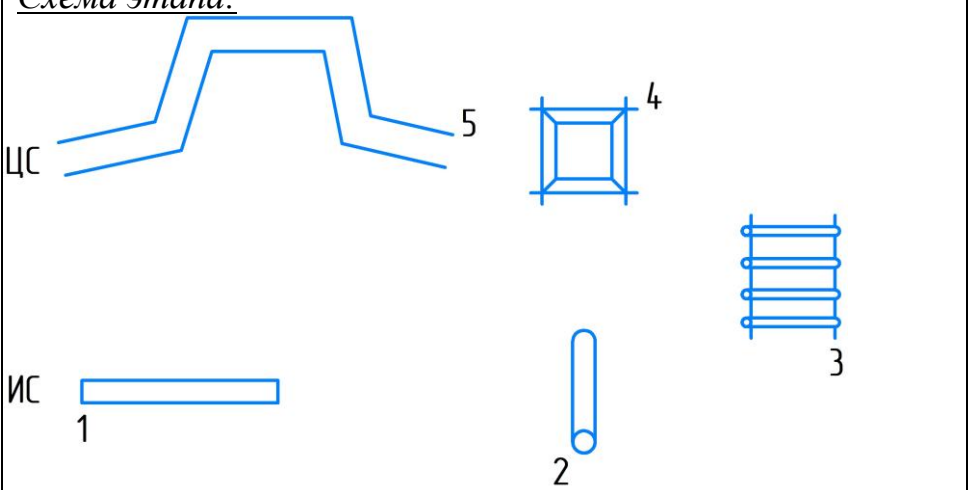
### 3. Условия прохождения дистанции

**Старт.**

#### ТЭ-1. Фигурное вождение. КВ-10 мин.

<p><u>Оборудование этапа:</u></p> <p>ИС: КЛ (начало ЗЗК) Линии разметки, вертикальные и горизонтальные ограничители и стойки. ЦС: КЛ (конец ЗЗК).</p> <p><u>Действия:</u> Согласно п. 7.1</p>	<p><u>Параметры этапа:</u> Длина этапа: до 100 м. Количество фигур: 9. Расстояние между фигурами: 4 м. Покрытие: асфальт. <u>Последовательность фигур:</u> – Круг – Ворота – Змейка – Восьмерка – Кольцо – Стоп-линия.</p> <p><u>Схема этапа:</u></p> 
---	---

#### ТЭ-2. Туристский триал. КВ-10 мин.

<p><u>Оборудование этапа:</u></p> <p>ИС: КЛ (начало ЗЗК) Линии разметки, препятствия. ЦС: КЛ (конец ЗЗК).</p> <p><u>Действия:</u> Согласно п. 7.2</p>	<p><u>Параметры этапа:</u> Длина этапа: 85 м. Количество препятствий: 8. Покрытие: грунт. <u>Последовательность препятствий:</u> – Доска вдоль – Бревно поперек – Жерди – Яма – Лабиринт.</p> <p><u>Схема этапа:</u></p> 
---	---

**ФИНИШ.**

### 3 Схема дистанции.



2 класс		0,6 km			
OPEN lite, OPEN Profi					
▶ ----- 20 m ----->◯					
1	T1				
◯ ----- 400 m ----->◯					
2	T2				
◯ ----- 180 m ----->◯					