
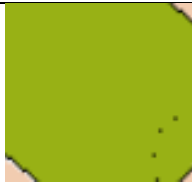
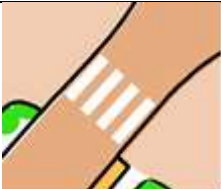


**Техническая информация соревнований по спортивному ориентированию  
«Венок славы Александра Невского» ПСКОВ – 2026**

Число, место проведения, вид соревнований.	<b>17 апреля</b> <b>«кросс - спринт»</b> <b>город Псков</b> <b>«Финский парк»</b>	<b>18 апреля</b> <b>«кросс – лонг»</b> <b>деревня Косыгино</b> <b>Печорского муниципального округа</b>	<b>19 апреля</b> <b>«кросс - классика»</b> <b>Деревня Печки</b> <b>Печорского муниципального округа</b>
<b>Карта</b>	Составитель: Алексей Лайшев (г. Псков),	Составитель: С. Гурьев (г. Смоленск).	Составитель: С. Гурьев (г. Смоленск).
<b>Карта</b>	1:4000 2,5метра формат А4, герметизированы.	1:10000 2,5метра формат А4, герметизированы.	1: 10000 см 2,5 метра формат А4 герметизированы.
<b>Местность</b>	50% -парковая зона, 50% - городская застройка 15-21 веков. Склоны до 20 метров высотой. Для групп М/Ж - 9,10 маркировки по дистанции НЕТ. <b>Район ограничен улицами с интенсивным движением автотранспорта. Выход на проезжую часть дорог строго запрещён.</b>	Местность богата разнообразием ландшафтных зон. Рельеф ледникового происхождения с ярко выраженными формами, перепад на склоне до 30 метров, крупные и средние формы в виде вытянутых гряд в сочетании с буграми, микроформами разнообразной конфигурации, лощинами. На местности присутствуют окопы, блиндажи и другие искусственные формы рельефа. Лес в основном хвойный (еловый и сосновый) различной проходимости, местами с подлеском. В низинах преобладают лиственные породы средней проходимости, встречаются участки труднопроходимого леса, есть вырубки. Дорожная сеть хорошо развита и явно выражена, дороги, тропы.	Местность с преобладанием мелких форм рельефа. Лес в основном сосновый, с хорошей видимостью и пробегаемостью, местами с подлеском. Грунт песчаный, покрытый мхом. Перепад высоты на склоне до 20 метров. Дорожная сеть хорошо развита.
<b>Легенда</b>	На старте, в карте.	На старте, в карте.	На старте, в карте.
<b>Аварийный азимут</b>	Юг	Восток на автомобильную дорогу Трасса для групп М/Ж - 12В проходит рядом с маркировкой, нанесенной на карте.	Север на автомобильную дорогу
<b>Места, запрещенные для бега</b>	<b>В районе старта и финиша 1 дня соревнований запрещено ходить по газонам, обозначенным оливковым цветом.</b> <b>Запрещено выбегать на проезжую часть улицы.</b> <b>ДОРОГИ УЛИЦ ГОРОДА ПЕРЕСЕКАТЬ ТОЛЬКО ПО ПЕШЕХОДНОМУ ПЕРЕХОДУ ИЛИ В СПЕЦИАЛЬНО РАЗРЕШЕННОМ МЕСТЕ.</b>		
<b>Контрольное время</b>	<b>90 минут</b>		
<b>Опасные места</b>	Городские улицы, проезжая дворовая часть. При пересечении улиц города, съездов с дорог во дворы будьте <b>ВНИМАТЕЛЬНЫ И ОСТОРОЖНЫ!!!!</b>	Лед на склонах под мхом.	Автомобильная дорога. Лесная грунтовая дорога (1,5км) к центру соревнований проходит через район соревнований, будьте внимательны и осторожны.
<b>Разминка</b>	Только в районе старта	Только в районе старта	Только в районе старта
<b>Отметка</b>	SFR-system	SFR-system	SFR-system
<b>Расположение старта и финиша.</b>	Старт, финиш в центре соревнований	Старт, финиш в центре соревнований	Старт, финиш в центре соревнований
<b>Дополнительная информация</b>	Переходить дороги строго по пешеходному переходу, указанному на схеме.	Соревнования проводятся в зоне действия мобильных операторов республики Эстония.	Награждение по группам М/Ж 9,10 6 мест.

**Добро пожаловать в древний город Псков!**

# Схема пересечения дорог и условные знаки для спортивных карт, обозначающие запрещенные территории для движения участников соревнований.

	Территории, запрещённые для движения участников соревнований.		Газоны и клумбы, запрещённые для движения участников соревнований.
	Обозначение на карте пешеходного перехода		



Пример искусственного непреодолимого ограждения 17 апреля, на карте и местности.

