



**2 ЭТАП КУБКА АЛТАЙСКОГО КРАЯ
ОТКРЫТОЕ ПЕРВЕНСТВО ГОРОДА РУБЦОВСКА
ПО СПОРТИВНОМУ ТУРИЗМУ НА ПЕШЕХОДНЫХ ДИСТАНЦИЯХ**

24-25 января 2026 г.

г. Рубцовск, МБОУ «СОШ № 18»

**УСЛОВИЯ СОРЕВНОВАНИЙ В ДИСЦИПЛИНЕ
«ДИСТАНЦИЯ – ПЕШЕХОДНАЯ»**

Класс дистанции – 1

Количество этапов – 4

1. На дистанции применяется электронный и ручной хронометраж.
2. Результат участника определяется временем прохождения дистанции (система оценки нарушений - бесштрафовая) с точностью до 1 секунды.
3. Старт производится по звуковому сигналу.
4. Временем финиша является время, зафиксированное судьей.
5. Все карабины, предоставленные в качестве ТО, разъёмные с поворотной муфтой.

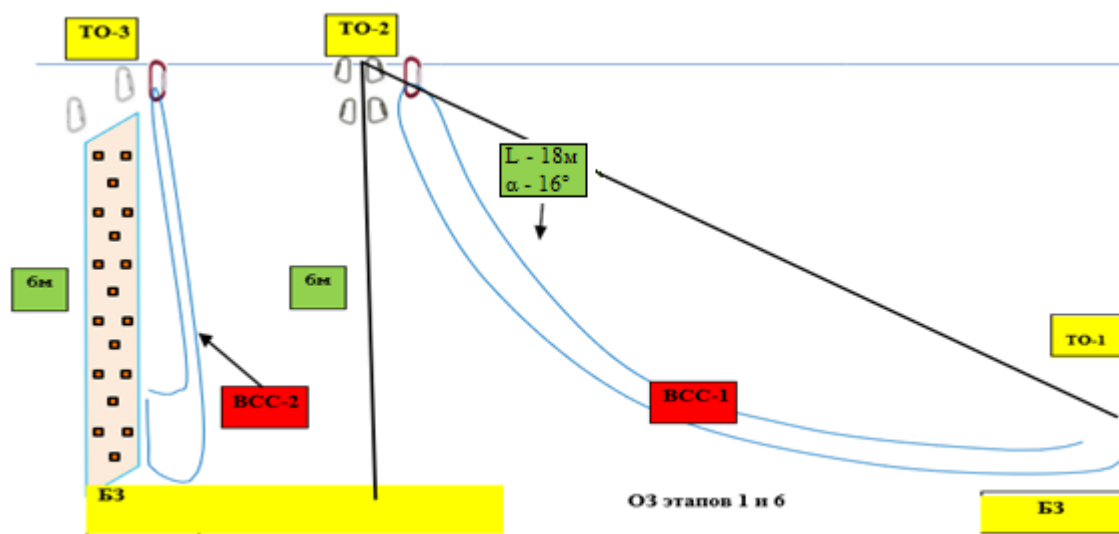
ПЕРЕЧЕНЬ ЭТАПОВ, ОБОРУДОВАНИЕ И УСЛОВИЯ ИХ ПРОХОЖДЕНИЯ

1. ВСС-1 работает на этапах 1, 2. ВСС-1 пропущена через карабин на ТО-2. ВСС-1 участник подключает к ИСС перед стартом. ВСС-1 расположена справа от ТО-2 по ходу движения к стенду с зацепами.
2. ВСС-2 работает на этапах 3 и 4, пропущена через карабин на ТО-3. ВСС-2 расположена справа от ТО-3 по ходу движения по стенду с зацепами. Конец ВСС-2, подключаемый к ИСС участника, висит на высоте около 1 метра над полом.
3. На конце ВСС-1,2 – узел проводник-восьмерка.
4. Расположение, оборудование и высота ТО:

	ТО-1	ТО-2	ТО-3
Расположение	в БЗ	в ОЗ	в ОЗ
Оборудование	2 карабина	4 карабина	2 карабина
Высота (м)	1	6	6
Фото ТО по направлению к стенду с зацепами (фото ТО-1 в противоположном направлении)			



КУБОК АЛТАЙСКОГО КРАЯ ПО СПОРТИВНОМУ ТУРИЗМУ НА ПЕШЕХОДНЫХ ДИСТАНЦИЯХ ПЕРВЕНСТВО ГОРОДА РУБЦОВСКА ПО СПОРТИВНОМУ ТУРИЗМУ НА ПЕШЕХОДНЫХ ДИСТАНЦИЯХ



СТАРТ

Расстояние от линии старта до КЛ на ИС этапа 1 – 12 м.

Блок этапов 1-2

Этап 1. Навесная переправа (ТО-1 – ТО-2)

Параметры: $L = 18$ м, α (вверх) = 16° .

Оборудование этапа:

ИС	ОЗ	ЦС
БЗ, КЛ	Двойные судейские перила, ВСС-1, ТО-2	ТО-2

Действия: переправа по п. 7.9 с ВСС.

Обратное движение: по п. 7.9 с ВСС ногами вперед.

Этап 2. Спуск по перилам (ТО-2 – БЗ)

Параметры: $h = 6$ м, $\alpha = 90^\circ$.

Оборудование этапа:

ИС	ОЗ	ЦС
ТО-2	ВСС-1, ПОД, ТО-2	БЗ

Действия: по 7.10, по судейским перилам с ВСС.

Обратное движение: по п. 7.10 с ВСС по ПОД.

Блок этапов 3-4

Этап 3. Подъём по стенду с зацепами (БЗ – ТО-3)

Параметры: $h = 6$ м, $\alpha = 90^\circ$.

Оборудование этапа:

ИС	ОЗ	ЦС
БЗ	Стенд с зацепами, ВСС-2, ТО-3	ТО-3

Действия: подъём по п. 7.11.1 (а) по зацепам с ВСС.

Примечание: в случае срыва или использования опоры за ограничением, участник возвращается в БЗ свободным лазанием.



КУБОК АЛТАЙСКОГО КРАЯ ПО СПОРТИВНОМУ ТУРИЗМУ НА ПЕШЕХОДНЫХ ДИСТАНЦИЯХ
ПЕРВЕНСТВО ГОРОДА РУБЦОВСКА ПО СПОРТИВНОМУ ТУРИЗМУ
НА ПЕШЕХОДНЫХ ДИСТАНЦИЯХ

Этап 4. Спуск по перилам (ТО-3 – БЗ)

Параметры: $h = 6 \text{ м}$, $\alpha = 90^\circ$.

Оборудование этапа:

ИС	ОЗ	ЦС
ТО-3	ВСС-2, ТО-3	БЗ-3

Действия: по 7.10, по судейским перилам с ВСС.

Обратное движение: по условиям прохождения этапа 3.

Расстояние от КЛ на ЦС этапа 4 до линии финиша – 8 м.

ФИНИШ происходит по кнопке у финишной линии.

УСЛОВИЯ СОРЕВНОВАНИЙ В ДИСЦИПЛИНЕ «ДИСТАНЦИЯ – ПЕШЕХОДНАЯ»

Класс дистанции – 2

Количество этапов – 6

1. На дистанции применяется электронный и ручной хронометраж.
2. Результат участника определяется временем прохождения дистанции (система оценки нарушений - бесштрафовая) с точностью до 1 секунды.
3. Старт производится по звуковому сигналу.
4. Временем финиша является время, зафиксированное судьей.
5. Все карабины, предоставленные в качестве ТО, разъёмные с поворотной муфтой.

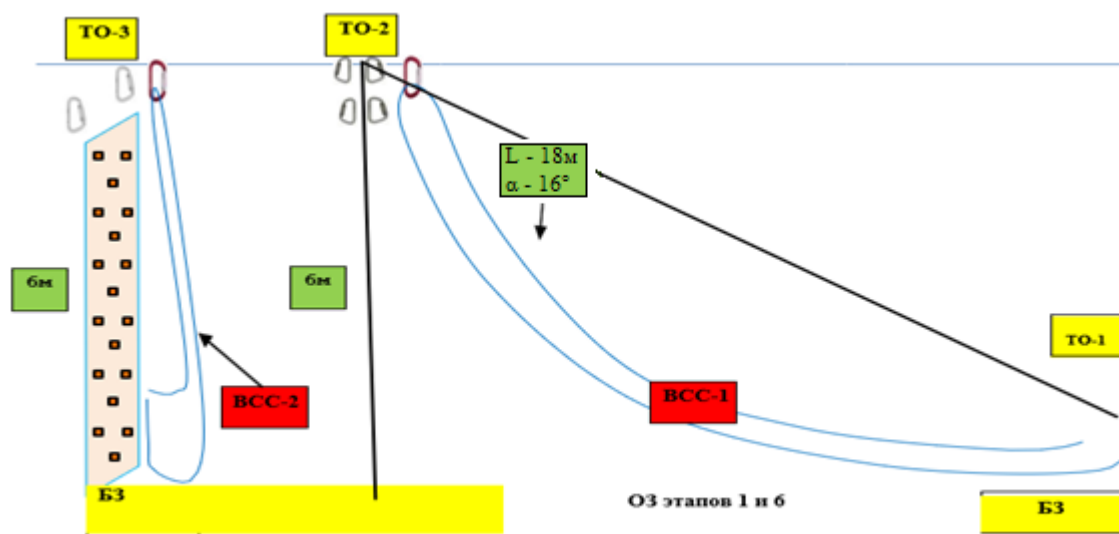
ПЕРЕЧЕНЬ ЭТАПОВ, ОБОРУДОВАНИЕ И УСЛОВИЯ ИХ ПРОХОЖДЕНИЯ

1. ВСС-1 работает на этапах 1-2 и 5-6. ВСС-1 пропущена через карабин на ТО-2. ВСС-1 участник подключает к ИСС перед стартом. ВСС-1 расположена справа от ТО-2 по ходу движения к стенду с зацепами.
2. ВСС-2 работает на этапах 3 и 4, пропущена через карабин на ТО-3. ВСС-2 расположена справа от ТО-3 по ходу движения по стенду с зацепами. Конец ВСС-2, подключаемый к ИСС участника, висит на высоте около 1 метра над полом.
3. На конце ВСС-1,2 – узел проводник-восьмерка.
4. Расположение, оборудование и высота ТО:

	ТО-1	ТО-2	ТО-3
Расположение	в БЗ	в ОЗ	в ОЗ
Оборудование	2 карабина	4 карабина	2 карабина
Высота (м)	1	6	6
Фото ТО по направлению к стенду с зацепами (фото ТО-1 в противоположном направлении)			



КУБОК АЛТАЙСКОГО КРАЯ ПО СПОРТИВНОМУ ТУРИЗМУ НА ПЕШЕХОДНЫХ ДИСТАНЦИЯХ ПЕРВЕНСТВО ГОРОДА РУБЦОВСКА ПО СПОРТИВНОМУ ТУРИЗМУ НА ПЕШЕХОДНЫХ ДИСТАНЦИЯХ



СТАРТ

Расстояние от линии старта до КЛ на ИС этапа 1 – 12 м.

Блок этапов 1-2

Этап 1. Навесная переправа (ТО-1 – ТО-2)

Параметры: $L = 18 \text{ м}$, α (вверх) = 16° .

Оборудование этапа:

ИС	ОЗ	ЦС
БЗ, КЛ	Двойные судейские перила, ВСС-1, ТО-2	ТО-2

Действия: переправа по п. 7.9 с ВСС.

Обратное движение: по п. 7.9 с ВСС ногами вперед.

Этап 2. Спуск по перилам (ТО-2 – БЗ)

Параметры: $h = 6 \text{ м}$, $\alpha = 90^\circ$.

Оборудование этапа:

ИС	ОЗ	ЦС
ТО-2,	ВСС-1, ПОД, ТО-2	БЗ

Действия: по 7.10, по судейским перилам с ВСС.

Обратное движение: по п. 7.10 с ВСС по ПОД.

Блок этапов 3-4

Этап 3. Подъём по стенду с зацепами (БЗ – ТО-3)

Параметры: $h = 6 \text{ м}$, $\alpha = 90^\circ$.

Оборудование этапа:

ИС	ОЗ	ЦС
БЗ	Стенд с зацепами, ВСС-2	ТО-3

Действия: подъём по п. 7.11.1 (а) по зацепам с ВСС.

Примечание: в случае срыва или использования опоры за ограничением, участник возвращается в БЗ свободным лазанием.



КУБОК АЛТАЙСКОГО КРАЯ ПО СПОРТИВНОМУ ТУРИЗМУ НА ПЕШЕХОДНЫХ ДИСТАНЦИЯХ
ПЕРВЕНСТВО ГОРОДА РУБЦОВСКА ПО СПОРТИВНОМУ ТУРИЗМУ
НА ПЕШЕХОДНЫХ ДИСТАНЦИЯХ

Этап 4. Спуск по перилам (ТО-3 – БЗ)

Параметры: $h = 6 \text{ м}$, $\alpha = 90^\circ$.

Оборудование этапа:

ИС	ОЗ	ЦС
ТО-3	ВСС-2, ТО-3	БЗ-3

Действия: по 7.10, по судейским перилам с ВСС.

Обратное движение: по условиям прохождения этапа 3.

Блок этапов 5-6

Этап 5. Подъём по перилам (БЗ – ТО-2)

Параметры: $h = 6 \text{ м}$, $\alpha = 90^\circ$.

Оборудование этапа:

ИС	ОЗ	ЦС
БЗ-2	Судейские перила, ВСС-1, ТО-2	ТО-2

Действия: подъём по п. 7.10 с ВСС.

Обратное движение: спуск по п. 7.10 с ВСС.

Этап 6. Навесная переправа (ТО-2 – ТО-1)

Параметры: $L = 18 \text{ м}$, α (вниз) $= 16^\circ$.

Оборудование этапа:

ИС	ОЗ	ЦС
ТО-2	Двойные судейские перила, ВСС-1, ТО-2	БЗ

Действия: переправа по п. 7.9 с ВСС, движение производится ногами вперед.

Обратное движение: по п. 7.9 с ВСС.

В случае касания ТО-1 или опоры, а также узлов и средств крепления перил навесной переправы к ТО-1 при прохождении этапа 6, участник должен вернуться на ИС этапа в соответствии с Условиями и повторить прохождение этапа 6 без нарушений.

Расстояние от КЛ на ЦС этапа 6 до линии финиша – 12 м.

ФИНИШ происходит по кнопке у финишной линии.

УСЛОВИЯ СОРЕВНОВАНИЙ В ДИСЦИПЛИНЕ «ДИСТАНЦИЯ – ПЕШЕХОДНАЯ»

Класс дистанции – 3

Количество этапов – 6

1. На дистанции применяется электронный и ручной хронометраж.
2. Результат участника определяется временем прохождения дистанции (система оценки нарушений - бесштрафовая) с точностью до 1 секунды.
3. Старт производится по звуковому сигналу.
4. Временем финиша является время, зафиксированное судьей.
5. Все карабины, предоставленные в качестве ТО, разъёмные с поворотной муфтой.
6. Запрещается выход в ОЗ на этапах 3 и 5 до освобождения ТО-2 и ТО-3 соответственно.
7. После прохождения этапов 2 и 4 разрешается оставлять в БЗ любое специальное, основное специальное и дополнительное снаряжение.
8. По п. 1.5.3. раздела 3 части 7 «Правил» посещение основным специальным снаряжением РЗ всех этапов не обязательно.

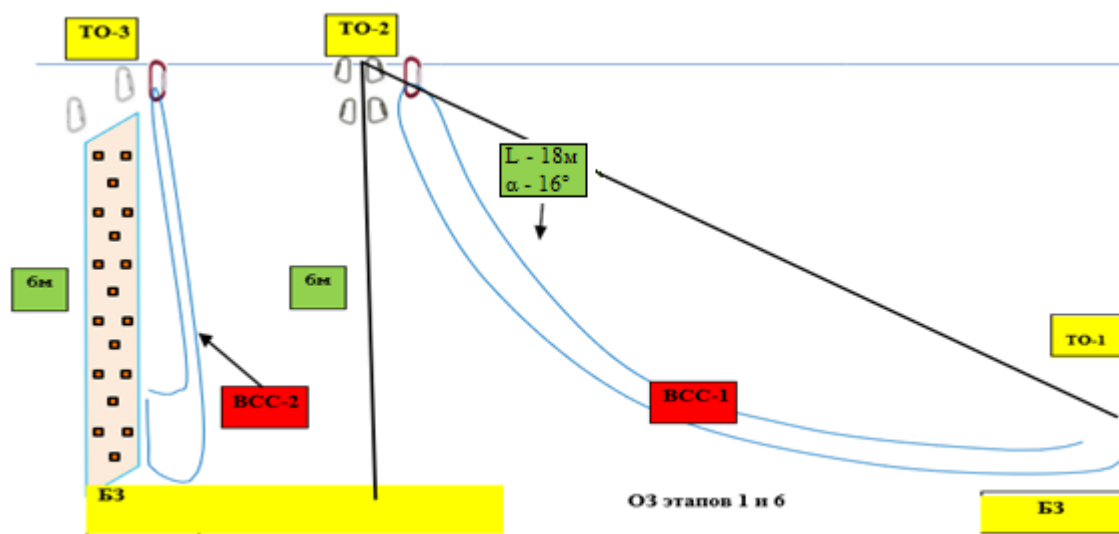
ПЕРЕЧЕНЬ ЭТАПОВ. ОБОРУДОВАНИЕ И УСЛОВИЯ ИХ ПРОХОЖДЕНИЯ

1. ВСС-1 работает на этапах 1-2, 5-6. ВСС-1 пропущена через карабин на ТО-2. ВСС-1 участник подключает к ИСС перед стартом. ВСС-1 расположена справа от ТО-2 по ходу движения к стенду с зацепами.
2. ВСС-2 работает на этапах 3 и 4, пропущена через карабин на ТО-3. ВСС-2 расположена справа от ТО-3 по ходу движения по стенду с зацепами. Конец ВСС-2, подключаемый к ИСС участника, висит на высоте около 1 метра над полом.
3. На конце ВСС-1,2 – узел проводник-восьмерка.
4. Расположение, оборудование и высота ТО:

	ТО-1	ТО-2	ТО-3
Расположение	в БЗ	в ОЗ	в ОЗ
Оборудование	2 карабина	4 карабина	2 карабина
Высота (м)	1	6	6
Фото ТО по направлению к стенду с зацепами (фото ТО-1 в противоположном направлении)			



КУБОК АЛТАЙСКОГО КРАЯ ПО СПОРТИВНОМУ ТУРИЗМУ НА ПЕШЕХОДНЫХ ДИСТАНЦИЯХ ПЕРВЕНСТВО ГОРОДА РУБЦОВСКА ПО СПОРТИВНОМУ ТУРИЗМУ НА ПЕШЕХОДНЫХ ДИСТАНЦИЯХ



СТАРТ

Расстояние от линии старта до КЛ на ИС этапа 1 – 12 м.

Блок этапов 1-2

Этап 1. Навесная переправа (ТО-1 – ТО-2)

Параметры: $L = 18 \text{ м}$, α (вверх) = 16° .

Оборудование этапа:

ИС	ОЗ	ЦС
БЗ, КЛ	Двойные судейские перила, ВСС-1, ТО-2	ТО-2

Действия: переправа по п. 7.9 с ВСС.

Обратное движение: по п. 7.9 с ВСС ногами вперед.

Этап 2. Спуск по перилам (ТО-2 – БЗ)

Параметры: $h = 6 \text{ м}$, $\alpha = 90^\circ$.

Оборудование этапа:

ИС	ОЗ	ЦС
ТО-2	ВСС-1, ПОД, ТО-2	БЗ

Действия: организация перил по п. 7.6, спуск по п. 7.10 с ВСС, снятие перил по п. 7.6.15 из БЗ.

Обратное движение: по п. 7.10 с ВСС по ПОД.

Блок этапов 3-4

Этап 3. Подъём по стенду с зацепами (БЗ – ТО-3)

Параметры: $h = 6 \text{ м}$, $\alpha = 90^\circ$.

Оборудование этапа:

ИС	ОЗ	ЦС
БЗ	Стенд с зацепами, ВСС-2, ТО-3	ТО-3

Действия: подъём по п. 7.11.1 (а) по зацепам с ВСС.

Примечание: в случае срыва или использования опоры за ограничением, участник возвращается в БЗ свободным лазанием.



КУБОК АЛТАЙСКОГО КРАЯ ПО СПОРТИВНОМУ ТУРИЗМУ НА ПЕШЕХОДНЫХ ДИСТАНЦИЯХ
ПЕРВЕНСТВО ГОРОДА РУБЦОВСКА ПО СПОРТИВНОМУ ТУРИЗМУ
НА ПЕШЕХОДНЫХ ДИСТАНЦИЯХ

Этап 4. Спуск по перилам (ТО-3 – БЗ)

Параметры: $h = 6 \text{ м}$, $\alpha = 90^\circ$.

Оборудование этапа:

ИС	ОЗ	ЦС
ТО-3	ВСС-2, ТО-3	БЗ-3

Действия: организация перил по п. 7.6, спуск по п. 7.10 с ВСС, снятие перил по п. 7.6.15 из БЗ.

Обратное движение: по условиям прохождения этапа 3.

Блок этапов 5-6

Этап 5. Подъём по перилам (БЗ – ТО-2)

Параметры: $h = 6 \text{ м}$, $\alpha = 90^\circ$.

Оборудование этапа:

ИС	ОЗ	ЦС
БЗ-2	Судейские перила, ВСС-1, ТО-2	ТО-2

Действия: подъём по п. 7.10 с ВСС.

Обратное движение: спуск по п. 7.10 с ВСС.

Этап 6. Навесная переправа (ТО-2 – ТО-1)

Параметры: $L = 18 \text{ м}$, α (вниз) $= 16^\circ$.

Оборудование этапа:

ИС	ОЗ	ЦС
ТО-2	Двойные судейские перила, ВСС-1, ТО-2	БЗ

Действия: переправа по п. 7.9 с ВСС, движение производится ногами вперед.

Обратное движение: по п. 7.9 с ВСС.

В случае касания ТО-1 или опоры, а также узлов и средств крепления перил навесной переправы к ТО-1 при прохождении этапа 6, участник должен вернуться на ИС этапа в соответствии с Условиями и повторить прохождение этапа 6 без нарушений.

Расстояние от КЛ на ЦС этапа 6 до линии финиша – 12 м.

ФИНИШ происходит по кнопке у финишной линии.