




ЧЕМПИОНАТ И ПЕРВЕНСТВО ЛЕНИНГРАДСКОЙ ОБЛАСТИ ПО СПОРТИВНОМУ ОРИЕНТИРОВАНИЮ

21-22 февраля 2026 г.
г. Кировск

Лыжная гонка – Маркированная трасса
Лыжная гонка – Классика – Общий старт



ПРЕДВАРИТЕЛЬНАЯ ТЕХНИЧЕСКАЯ ИНФОРМАЦИЯ



1. ИНФОРМАЦИЯ О РАЙОНЕ

- Соревнования проводятся 21-22 февраля 2026 г. в Ленинградской области в Кировском районе, г. Кировск, район лыжных трасс (ул. Запрудная).
- Центр соревнований в здании лыжной базы, старт и финиш в непосредственной близости к центру соревнований.
- Местность: закрытая на 90%, равнинная, формы рельефа - капониры, канавы.
- По району соревнований проходит лыжная трасса. Лыжни подготовлены снегоходом «Буран».

2. КАРТА

- Карта корректирована по району соревнований в 2024 г.
- Карты отпечатаны на цветном принтере, вариант зимний.
- Масштаб - 1:5000, сечение рельефа 2.5 м.


3. ОГРАНИЧЕНИЯ РАЙОНА СОРЕВНОВАНИЙ

Район ограничен:

- С севера – трасса Р-21 «Кола»;
- С юга – дорога к центру соревнований, жилой массив;
- С запада – широкая просека;
- С востока – четких границ нет, за картой жилой массив и дорога к трассе Р-21 «Кола».

Направление выхода из района при потере ориентировки – **на юг** к автомобильной дороге либо дачным участкам и далее в центр соревнований.

Аварийный азимут – 180 (Юг).



4. ИНФОРМАЦИЯ О ДИСТАНЦИЯХ

ЛГ – Маркированная трасса (Вариант «Д») (21.02.2026)

На местности, по ходу движения участника по маркированной трассе, устанавливаются контрольные пункты. На карту участника наносятся: точка начала ориентирования, а также обозначение контрольных пунктов в виде окружностей без цифровой и кодовой нумерации.

Оборудование контрольного пункта на местности:

1. Призма над лыжней – обозначение контрольного пункта;
2. Табличка с индексом каждой дистанции, проходящей на данном участке, в виде латинских букв (А, В, С, D, ...) и цифр, указывающих на порядковый номер этого контрольного пункта на каждой отдельной дистанции (А-8, В-8, С-4, ...);
3. Средства отметки (электронные станции) в количестве 2 шт. Станции располагаются с одной стороны лыжни и имеют обозначение «ДА» и «НЕТ».

Действия участника: двигаясь по трассе, участник встречает контрольные пункты. На каждом контрольном пункте спортсмен принимает решение. Если текущий контрольный пункт обозначен на карте участника, участник должен отметить в станции «ДА». Если текущий контрольный пункт на карте участника НЕ обозначен, тогда участник должен отметить в станции «НЕТ».

КП на дистанции (истинный)	На местности - УСТАНОВЛЕН	На карте – ОБОЗНАЧЕН	Отметка на КП - ДА
КП на дистанции	На местности - УСТАНОВЛЕН	На карте – НЕ ОБОЗНАЧЕН	Отметка на КП - НЕТ

Начисление штрафа:

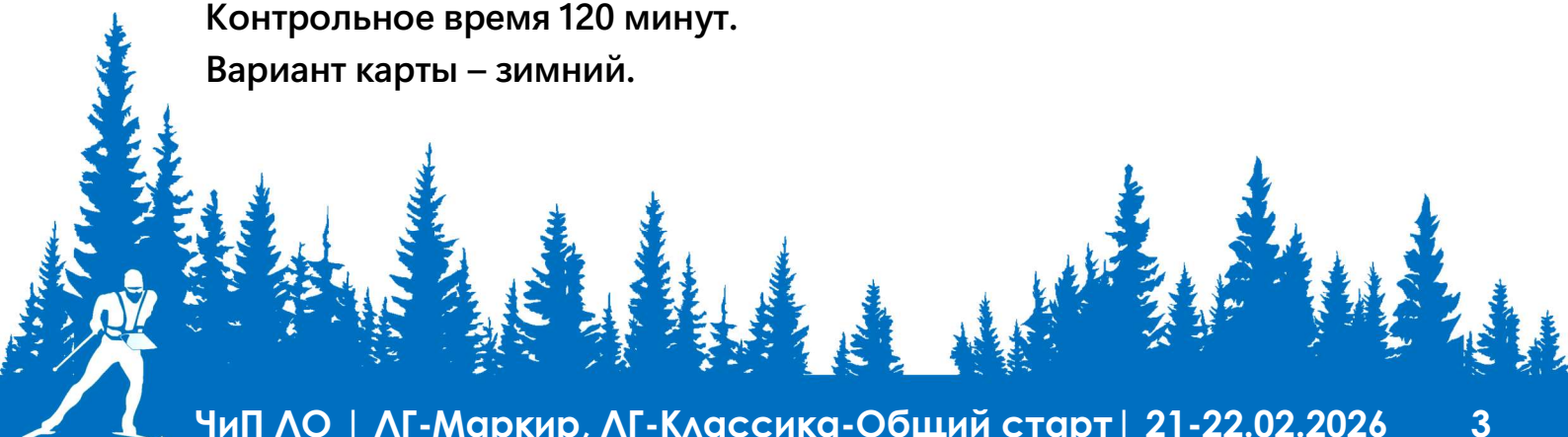
- за каждую неправильную отметку;
- за каждую лишнюю отметку сверх количества КП, указанного в технической информации.

При отсутствии отметки на любом контрольном пункте (участник не отметил ни в одной из станций «ДА», «НЕТ»), результат участника аннулируется.

Максимальный штраф на дистанции равен количеству КП, указанному в технической информации, умноженному на цену штрафа.

Контрольное время 120 минут.

Вариант карты – зимний.




- Дистанция «Лыжная гонка – Классика»;
- Контрольное время 120 мин;
- Старт общий по группам, возможен старт нескольких групп одновременно;
- От места старта до ТНО (пункта «К») по разметке 150 м;
- От последнего КП до финиша по разметке 90 м;
- Рассеивание участников производится в один круг «бабочкой». Проверяйте номера КП и порядок прохождения дистанции!
- Нумерация КП зимняя (1-31, 2-32).
- КП оборудованы по зимнему варианту призмой стандартного размера на перетяге поперек лыжни с номером КП, и станцией электронной отметки SportIdent.

5. ОБОРУДОВАНИЕ КП И ЭЛЕКТРОННАЯ ОТМЕТКА

- Применяется электронная отметка SportIdent.
- На маркированной трассе станции работают **только в контактном режиме**, на общем старте станции работают **в бесконтактном режиме**.
- Активация и проверка чипов на старте, станция будет в руке у судьи.
- Зона срабатывающая (отметки) бесконтактного чипа **в 30 см от станции**.
- При проблемах с отметкой на контрольных пунктах бесконтактные чипы могут работать в обычном режиме.
- **После финиша участники обязаны пройти к судье на счету в здание лыжной базы и получить результат.**

6. СОСТОЯНИЕ ЛЫЖНЕЙ

- Количество снега в лесу хорошее.
- Состояние лыжней хорошее.
- Местами есть неровности.
- **Подрезки делать не рекомендуется – под снегом много поваленных деревьев!**



7. ПАРАМЕТРЫ ДИСТАНЦИЙ

№	Код дистанции	Разметка	Группы	21.02 - ЛГ – Маркированная трасса	
				КМ	КП
1	A		M21, M40 Ж21	6.9	16
2	B		M17, M50 Ж40	5.7	14
3	C		Ж17, Ж50 M14, M60	4.7	10
4	D		Ж14, Ж60, Ж70 M12, M70	3.7	8
5	E		Ж12, Ж10 M10	2.6	6

№	Группы	22.02 - ЛГ – Классика – Общий старт	
		КМ	КП
1	M21 M40	6.8	27
2	Ж21	6.3	26
3	M17 Ж40 M50	5.5	25
4	Ж17 Ж50 M60	4.5	21
5	M14 Ж60	3.8	18
6	M70 Ж70	3.1	16
7	Ж14	3.1	14
8	M12 Ж12	2.4	13
9	M10 Ж10	1.9	11

