

**Фестиваль ориентирования
(Orienteering Festival)**
Восточный Казахстан

5-11 мая 2026 год



**ORIENTEERING
FESTIVAL**

Бюллетень

1. Частное, социальное мероприятие

ОРГАНИЗАТОРЫ:

Липперт Елена и Туроператорская компания «Вояж»

При поддержке Управление туризма ВКО
Отдел туризма района Алтай

2. МЕСТО ПРОВЕДЕНИЯ

Побережье Бухтарминского водохранилища района Алтай

3. ЦЕНТР СОРЕВНОВАНИЙ

п.Новая Бухтарма, район Алтай, ВКО, б/о «Оникс»

4. ДАТЫ И ВИДЫ ДИСТАНЦИЙ

дата	день недели	Время начала	events
5 Мая	Вторник	14:00-20:00	Прибытие участников, регистрация
6 Мая	Среда	до 12:00	Прибытие участников, регистрация
		15:00	Короткая дистанция
7 Мая	Четверг	11:00	Длинная дистанция
8 Мая	Пятница	11:00	Средняя дистанция
9 Мая	Суббота	11:00	Длинная дистанция
10 Мая	Воскресенье	10:00	Средняя дистанция
		15:00	Церемония награждения Отъезд участников
11 Мая	Понедельник	10:00	Отъезд участников

5. ВОЗРАСТНЫЕ КАТЕГОРИИ УЧАСТНИКОВ

M/W 12, 14, 16,18, WM19E, 40, 50, 55, 60, 65 70 +

ВАЖНО!!! При численном составе в группе менее, чем 10 человек, группа будет объединена в соответствии с Правилами по спортивному ориентированию РК.

5.1. Участники соревнований (в соответствии с п.п. 24.7.) в группах до 18 лет, обязаны иметь действующий медицинский страховой полис, который предоставляется при регистрации.

5.2. Крайняя дата именной заявки, на транспорт и размещение 1 мая 2026г.

6. Взнос за участие до 01.05.2026г:

группа	за один старт
MWA, MW 12, 14	2000 тенге
MW 16, 18, 50, 55	2500 тенге
MW 19E, 40	3000 тенге
MW 60, 65	2000 тенге
MW 70 и старше	бесплатно

6.1. Оплата за участие, проживание, трансфер возможна как наличным и безналичным способом.

6.2. Оплата взноса после 1 мая 2026г. производится с доплатой 1000тенге за старт.

7. Размещение

п.Новая Бухтарма район Алтай:

- «Оникс» (с питанием: завтрак, обед, ужин) 10 000тн чел/сут
- «Оникс» (без питания) 3000тн чел/сут
- Позже будут предложены и другие варианты

8. Транспорт:

Усть-Каменогорск → Новая Бухтарма 5000тн

Новая Бухтарма → Усть-Каменогорск 5000тн

9. Тип местности и погодные условия:

Горная территория с крутыми и плоскими частями между 1070 - 1320 м н.у.м. с необычными наземными формами и хвойными лесами.

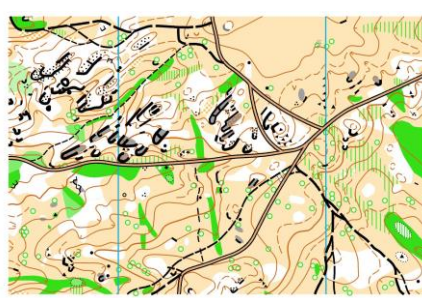
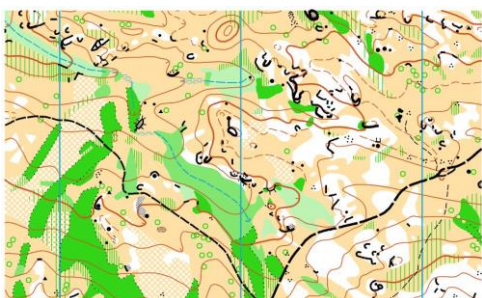
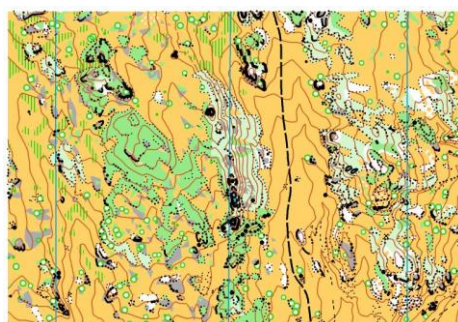
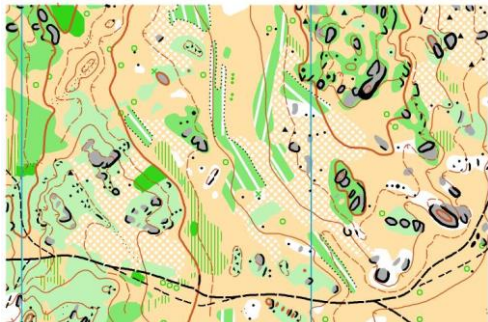
В мае температура колеблется от + 10 до + 28 градусов тепла.

10. Карты и системы отметки:

10.1. Для длинных и средних дистанций карты выполнены в масштабе 1:10000, 7500, интервалы вертикальных контурных линий - 5м;

Все карты обновлены в 2023 - 2026 годах.

Предыдущие карты:



11.2. **Sport Ident** будет использоваться как электронная система отметки.

Участники могут использовать собственные карты SI.

Возможна аренда чипа у организаторов. Стоимость аренды чипа - 500 тенге/1 день.

При утере арендуемого чипа возмещается его стоимость **80 евро** по курсу.

12. ПОДВЕДЕНИЕ РЕЗУЛЬТАТОВ:

Победители на каждой дистанции будут награждаться медалью Фестиваля.

ВНИМАНИЕ!!!

Победители в группах WM19E (18-24 лет!) будут награждены Сертификатом на 5 Days Italy (29.06 по 04.07) с возможностью пройти обучение в OF Youth Learning Academy program в Val di Sole (Италия).

Победители для поездки будут определяться по минимальной сумме мест семь лучших результатов из десяти. При равенстве суммы мест приоритет будет участнику с минимальной суммой мест двух длинных дистанций.

В зачёт идут старты данного Фестиваля и Международной многодневки «Бурабай-2026», организатором которой является Давтян Эдуард!!! – в Orgeo ссылка на регистрацию БЕЗ эмблемы).

13. ОРГАНИЗАЦИЯ МЕДИЦИНСКОГО ОБЕСПЕЧЕНИЯ

13.1. На финише организатор Фестиваля обеспечивает наличие медицинской аптечки на финише и специалиста.

13.2. При экстренных ситуациях организатор обеспечивает доставку участника соревнований в медицинское учреждение.

Подробную информацию о Фестивале можно будет получить после 1 ноября 2025г на сайте:

<https://qazvoyage.kz/kztours>



Данный Бюллетень является официальным Приглашением!