



**Чемпионат и Первенство МО Ейский район
по спортивному ориентированию
посвященные Дню Победы
в Великой Отечественной Войне (1941-1945 годы)
Номер-код вида спорта «Кросс-выбор» (0830121811Я)**

ИНФОРМАЦИОННЫЙ БЮЛЛЕТЕНЬ №1

1. ОРГАНИЗАТОРЫ СОРЕВНОВАНИЙ

Общее руководство проведением соревнований осуществляет:

- Отдел по физической культуре и спорту администрации МО Ейский район;
- Управление образованием администрации МО Ейский район;
- Администрация Ейского сельского поселения Ейского района;
- Ейское районное отделение Краснодарского комитета КПРФ;

Непосредственное проведение соревнований возлагается на **Оргкомитет соревнований**:

- Филиал РОО «ФСО Краснодарского края» в городе Ейске и Ейском районе;
- Общественная организация КСО «БеговуХА»;
- МКОУ ДО СШ МО Ейский район;
- Главная судейская коллегия (Приложение 1 к ПОЛОЖЕНИЮ).


2. СРОКИ И МЕСТО ПРОВЕДЕНИЯ

- Соревнования проводятся **17 мая 2025 года** в поселке Октябрьский;
- Центр соревнований Дом культуры (ул. Мира);
- Начало соревнований в 11.00 часов.

3. ПРОГРАММА СОРЕВНОВАНИЙ

- 09.00 - 10.45 регистрация участников соревнований (работа комиссии по допуску);
- 11.00 открытие соревнований;
- 11.30 старт участников соревнований;
- 14.30 награждение победителей и призеров, закрытие соревнований, отъезд участников.

***Возможны изменения в программе (награждение победителей в более раннее время)
по согласованию с представителями команд.***



4. СПОРТИВНО-ТЕХНИЧЕСКАЯ ИНФОРМАЦИЯ.

4.1 МЕСТНОСТЬ:

Соревнования проводятся на территории п. Октябрьский, парковая зона занимает около 45% площади полигона. Территория парковых деревьев легкопроходимых лиственных и хвойных пород, имеющая труднопроходимые участки с молодой растительность и непреодолимыми зарослями. Местность равнинная, грунт – чернозем. Дорожная сеть развита хорошо.

Полигон соревнований граничит: с севера – ул. Гагарина, с юга – ул. Спортивная и ул. Первомайская, с востока – ул. Парковая. С запада четкой границы нет.



ВНИМАНИЕ: В районе Западной части парковой зоны имеются заросли кустарника, возможны ямы с мусором, в районе расположения мусора возможна колючая проволока и битое стекло. Окраины парковой зоны граничат с частным сектором с возможным обитанием злых собак, будьте внимательны и осторожны.

4.2 КАРТЫ:

Карты цветные, отпечатаны на струйном принтере, формат А-4 (фрагмент в конце).
Корректировка карты выполнена в мае 2025г. Зуб П.А.
Масштаб карты **1:4000** (в одном сантиметре 40 метров).
Горизонты рельефа проведены через 1 метр.



4.3 ОТМЕТКА КП ПО ВОЗРАСТНЫМ ГРУППАМ:

Девочки, женщины			Мальчики, мужчины		
Группа	Необходимое кол-во КП	Общее кол-во КП на карте	Группа	Необходимое кол-во КП	Общее кол-во КП на карте
Ж-8	10	23	М-8	11	23
Ж-10	12		М-10	13	
Ж-12; Ж-65	14		М-12; М-65	15	
Ж-14; Ж-55	16		М-14; М-55	17	
Ж-16; Ж-45	18		М-16; М-45	19	
Ж-18; Ж-35	20		М-18; М-35	21	
Ж-21	22		М-21	23	
Не соревновательная группа					
Группа			Необходимое кол-во КП		
OPEN			8		

ПРИМЕЧАНИЕ:

- КП 60 не является финишным и входит в общее количество необходимых контрольных пунктов, однако **рекомендовано КП 60 отмечать последним** так как от него до финиша проложена разметка, переходящая в финишный коридор (от КП 60 до финиша 80 метров);
- Контрольное время 45 минут;
- Старт и финиш расположены на расстоянии 40 метров;
- Номера КП и легенды впечатаны в карту;
- Аварийный азимут: **северо-запад**.



5. ВАЖНАЯ ИНФОРМАЦИЯ

5.1 Для групп, не входящих в классификацию ЕВСК

Для честности соревновательного процесса участники группы Ж-8 и М-8 (дети в возрасте 8 лет, 2018-2017г.р) проходят дистанцию самостоятельно (без помощи взрослых), допускается удалённое сопровождение (присмотр родителя или представителя).

Организаторы оставляют за собой право поощрить участников группы OPEN в возрасте от 3 до 6 лет (до 2019г.р.).

Участники выступают в своих возрастных группах СТРОГО согласно году рождения!

5.2 Номера участников и отметка на КП

- Нагрудные номера выдаются участникам при регистрации согласно стартовому протоколу. Номера крепятся на груди участника.
- Отметка на КП производится путем нажатия пальцем с закрепленным на нем электронным чипом в специальное место на корпусе станции (чип при этом не касается кнопки на корпусе станции).

5.3 Опасные места

- Возможны бродячие собаки.
- Территория выявленного обитания злых собак обозначена в карте розовой штриховкой и запрещена для пересечения.
- Проезжие части п. Октябрьский и территории парковой зоны.

5.4 ЗАПРЕЩЕНО


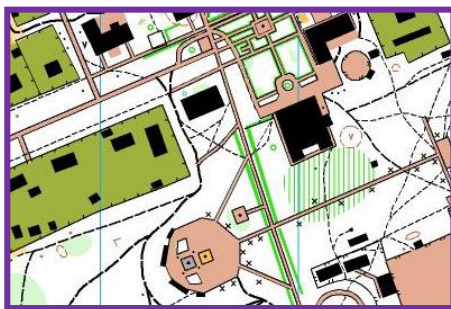
- При движении в районе проезжей части обязан соблюдать правила дорожного движения. Проезжую часть запрещено пересекать перед приближающимся транспортом;
- При движении по тротуарам создавать помеху другим участникам, а также проходящим местным жителям;
- Запрещается перебегать огороды и пересекать непреодолимые препятствия (заборы, ограждения), пробегать через клумбы и газоны, а также пересекать участки карты, обозначенные вафельной штриховкой.

На полигоне будут находиться судьи, при нарушении пункта 5.4 участник соревнований будет дисквалифицирован, представителю команды будет выписано предупреждение.

5.5 ПРИЛОЖЕНИЕ

- СПРАВКА О СОСТАВЕ СУДЕЙСКОЙ КОЛЛЕГИИ (п. Октябрьский 17.05.2025г).

Фрагмент карты:



Удачных стартов товарищи спортсмены!

Оргкомитет соревнований