



ИНФОРМАЦИОННЫЙ БЮЛЛЕТЕНЬ № 1

Чемпионат России Всероссийские соревнования по спортивному ориентированию (Кроссовые дисциплины)

01 – 05 ноября 2024 года, Республика Адыгея, г. Майкоп

1. Организаторы соревнований:

- Министерство спорта Российской Федерации;
- Федерация спортивного ориентирования России;
- Комитет Республики Адыгея по физической культуре и спорту;
- Федерация спортивного ориентирования Республики Адыгея;

2. Адрес и номер телефона для связи:

Главный судья - Гуриев Игорь Акерманович (ССВК), Ростовская область
Тел. 8(928)904-49-99

Первый заместитель главного судьи, директор соревнований -
Агеев Олег Алексеевич (СС1К), Республика Адыгея. Тел. 8(903)465-02-48
E-mail - fso-ra@mail.ru Сайт соревнований: <http://fso-ra.ucoz.ru>

3. Место соревнований, центр соревнований:

Республика Адыгея, г. Майкоп, Майкопский район. Центр соревнований – город Майкоп, улица Крестьянская, д. 378 - РЦ ДОД (Комиссия по допуску, совещание с официальными представителями команд, награждение 1-2 дней соревнований).

4. Даты проведения, виды программы, дисциплины:

Дата	Виды программы	Код дисциплины
01.11	День приезда. Работа комиссии по допуску участников и тренеров. Официальная тренировка.	
02.11	«Кросс-классика»-общий старт - Чемпионат России, Всероссийские соревнования.	0830101811Я
03.11	Официальная тренировка - Чемпионат России, «Кросс-классика» - Всероссийские соревнования	0830021811Я
04.11	«Кросс-лонг»-общий старт - Чемпионат России, Всероссийские соревнования.	0830111811Я
05.11	День отъезда	

5. Возрастные категории:

Соревнования проводятся согласно положению о межрегиональных и всероссийских официальных спортивных соревнованиях по спортивному ориентированию на 2024 год. В спортивных соревнованиях участвуют сильнейшие спортсмены субъектов Российской Федерации:

- Чемпионат России:

мужчины и женщины 2005 г.р. и старше не ниже 1 разряда.

- Всероссийские спортивные соревнования:

юноши девушки (до 19 лет) 2006-2007 г.р. (не ниже II разряда);

юноши девушки (до 17 лет) 2008-2009 г.р. (не ниже III разряда);

юноши девушки (до 15 лет) 2010-2011 г.р. (не ниже 1юн.разряда).

6. Возможности для тренировок:

На период с 05 июля по 05 ноября 2024 года проведение тренировок, спортивных мероприятий с использованием картографического материала на территории Республики Адыгея (хребет "Водораздельный" - лесопарковая зона города Майкопа), восточная сторона лесного массива п. Тульский, Майкопского района запрещены. Все вопросы по организации тренировочных сборов на территории Республики Адыгея перед данными соревнованиями должны быть согласованы с руководителем Федерации спортивного ориентирования Республики Адыгея Агеевым Олегом Алексеевичем тел. 8-903-465-02-48. Команды и спортсмены, нарушившие указанное требование, к участию в Чемпионате России и Всероссийских соревнованиях по спортивному ориентированию не будут допущены.

В преддверии Чемпионата России и Всероссийских соревнований по спортивному ориентированию, на территории города Майкопа и Майкопского района с 15 по 18 августа 2024 года на идентичной местности будет проводиться VI Республиканский турнир по спортивному ориентированию "Солнечная Адыгея - 2024". Вся информация по турниру на сайте: <http://fso-ra.ucoz.ru> и социальной сети <https://vk.com/club119400679>

7. Особенности местности и авторы карт:

1-2 дни соревнований северная оконечность водораздельного хребта Нагиеж-Уаших представляет собой сочетание двух ландшафтных зон: крутые склоны с оврагами к реке Белая на которых присутствует скальная и каменная ситуации, с перепадом высот на склоне до 80 метров и ровная часть плато хребта "Водораздельный". Проходимость от парковой до средней, лес представлен такими породами, как дуб, граб, тополь белый, ольха, подлесок молодой ясень, клён, берест. На открытых участках местности произрастает много ежевики. Дорожная сеть развита хорошо. Грунт твердый, глинистый.

Авторы карт - Андрей Столяров (г. Орёл), Юрий Митин (г. Москва) 2021 - 2022 года.

3 день соревнований восточная сторона лесного массива от посёлка Тульский представляет собой сочетание больших оврагов и промоин на которых присутствует много различных форм рельефа. Перепад на склонах достигает 170 метров. Проходимость от парковой местами, до средней и плохой, лес представлен такими породами, как дуб, граб, тополь белый, ольха, подлесок молодой ясень, клён, берест, ежевика. Открытые участки местности в зарослях ежевики. Дорожная сеть развита средне. Грунт твердый, глинистый.

Автор карты - Виктор Дьячков (г. Тамбов), 2024 год.

Общая площадь районов соревнований - 9,0 кв. км.

8. Транспорт:

Ближайшие аэропорты - Минеральные воды (MRV) - 300 км, Сочи (AER) - 260 км. Ближайшие крупные железнодорожные станции - Белореченск - 30 км., Армавир - 120 км., Краснодар - 125 км., Тимашевск - 180 км. Вся информация на сайте перевозчика <https://www.rzd.ru/>. От всех ж/д станций (городов) до г. Майкопа предусмотрены автобусные маршруты в течении дня (кроме станции Тимашевская). Информация на сайте перевозчика <https://maykop-avtovokzal.ru/>

В третий день соревнований при наличии заявок от участников будет организован подвоз участников на заказном транспорте к месту проведения соревнований.

9. Размещение:

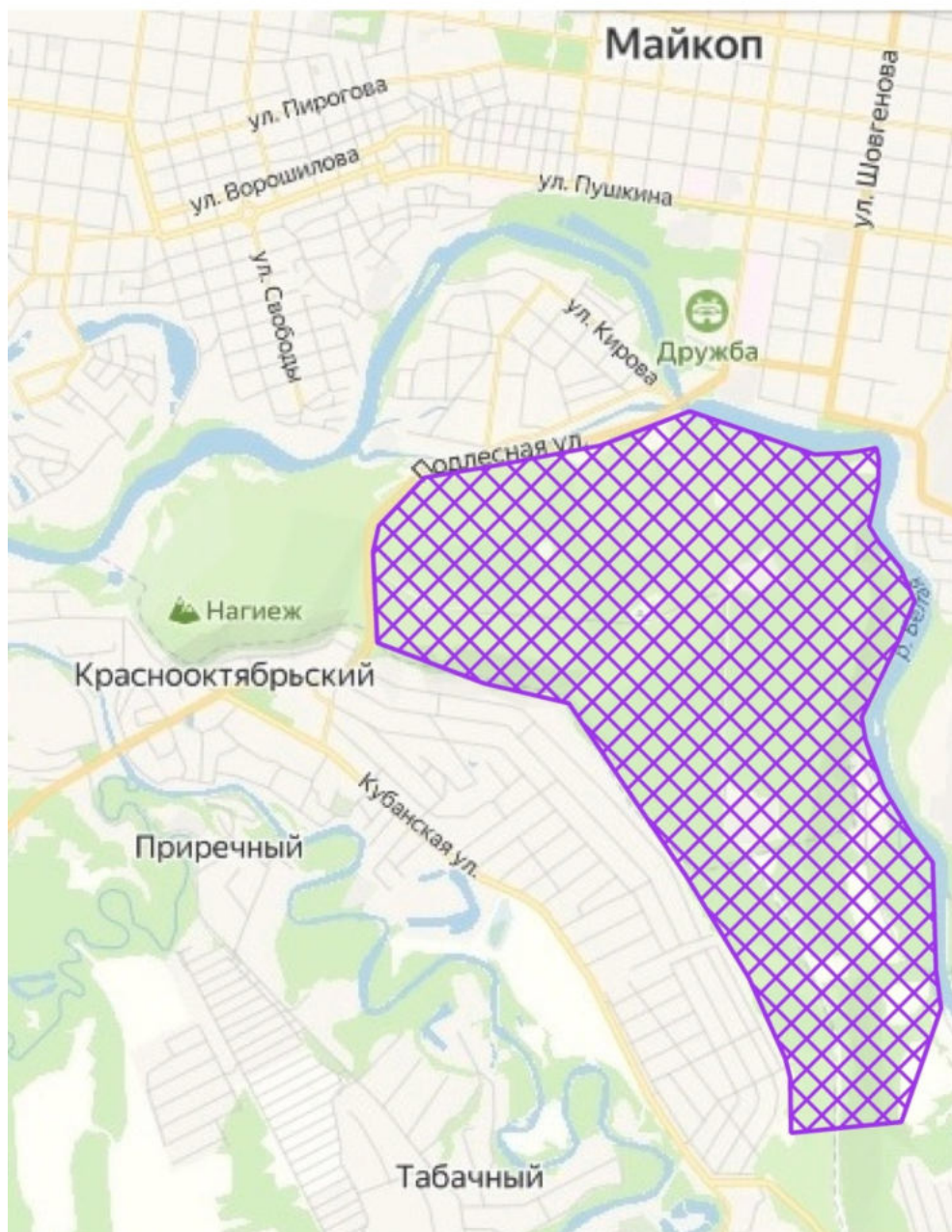
Размещение участников самостоятельно в городе Майкопе, Майкопском районе (гостиницы, гостевые дома, хостелы, базы отдыха). Условия размещения и цены будут указаны в Информационном бюллетене № 2.

10. Климатические условия:

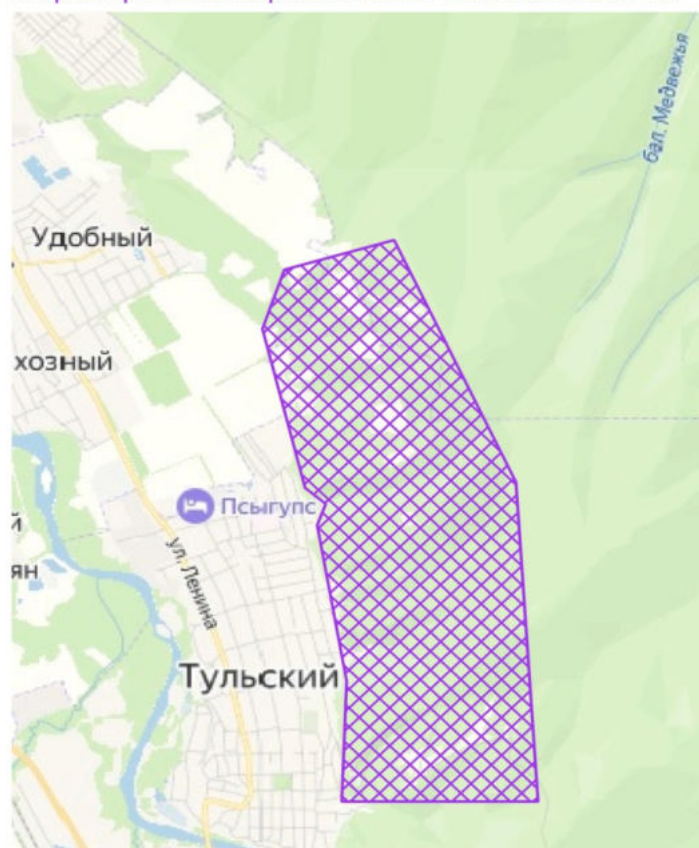
Среднестатистическая температура воздуха г. Майкопе и окрестностях в начале ноября + 11 градусов, возможны осадки в виде дождя.

**ЧЕМПИОНАТ РОССИИ, ВСЕРОССИЙСКИЕ СОРЕВНОВАНИЯ
ПО СПОРТИВНОМУ ОРИЕНТИРОВАНИЮ
01 - 05 НОЯБРЯ 2024 ГОДА.**


Закрытый район города Майкопа для проведения соревнований и тренировок с картой 05.07 по 05.11.2024 г.



Закрытый район для проведения соревнований и тренировок с картой с 05.07. по 05.11.2024 г.



Достопримечательности Республики Адыгея



- Городской парк города Майкопа, за последний год городской парк преобразился и стал излюбленным местом отдыха, как местных жителей так и туристов из разных уголков нашей необъятной страны.

- Водопады "Руфабго", "Хаджохская теснина", "Савранская канатная дорога", "Экстрим парк Мишоко", "Даховский Мост" и многие другие достопримечательности этих мест.

- В 70 километрах располагается знаменитое западнокавказское плато "Лаго-Наки", которое расположено на высоте 2000 метров в горах. Это место потрясающей природной красоты, в первую очередь — цветущих альпийских лугов. Большая часть плато относится к Адыгее, к Майкопскому району, но северные и западные участки расположены на территории Краснодарского края, в Апшеронском районе. Вся площадь нагорья помимо этих районов с 1992 г. образует Кавказский заповедник. Это место знаменито потрясающими ландшафтами, реликтовыми лесами в долинах рек, карстовыми воронками и пещерами. Отсюда начинается своё течение река Белая и Курджипс.

- В 7 километрах от города Майкопа располагаются термальные источники "Водная Ривьера", на участке трассы Майкоп-Гузерибль. "Водная Ривьера" – это геотермальные источники, которые в сочетании с неповторимой природой и чистейшим горным воздухом оказывают благотворное влияние на организм.

ДОБРО ПОЖАЛОВАТЬ В СОЛНЕЧНУЮ АДЫГЕЮ!