

Информационный бюллетень №1

Цели и задачи

Совершенствование технико-тактических умений и навыков в ориентировании на местности.

Время и место

1.08.2020 (сб), спринт-1 + спринт-2.

Подъезд к спринту-1: п. Лосево-Понтонное, с трассы «Сортавала» съезд на Ромашки, далее через 4,5 км, после жд путепровода поворот налево на лесную дорогу, по ней 2,5 км до центра. Повороты будут обозначены призмами. Разметки нет. Центр спринта-1 - 60.690853, 29.916956. Старт спринта-1 – 11:00-12:30.

Переезд к центру спринта-2 - на юго-запад, спуск к Вуоксе.

Старт спринта-2 – 15:00-16:30.

2.08.2020 (вс) Подъезд к старту - п. Лосево, с трассы «Сортавала» съезд на базу «Добрый лось», далее через 200 м поворот направо на грунтовку, по ней 3,5 км до центра тренировки. Повороты будут обозначены призмами. Разметки нет. Центр тренировки - 60.678027, 29.926803.

Старт – 11:00-13:00 свободный, по алфавиту первой буквы фамилии.

Местность и карта соревнований

Масштаб 1:7500, 1:5000, сечение рельефа 2,5 м., авторы карты – Токмаков К., Ковязин А., октябрь 2019 года.

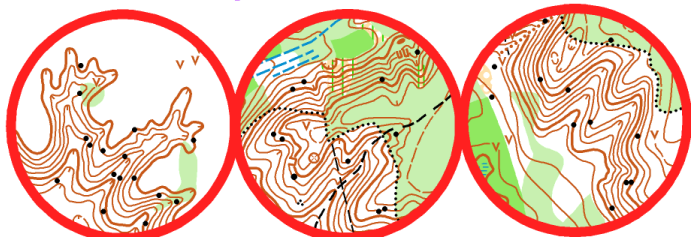
Основу рельефа составляет склон к р. Вуокса, с различными лощинами и микрорельефом, проходимость средняя и хорошая. Дорожная сеть развита хорошо.

Для карт будут предоставлены пакеты. Легенды – только в карте. Карты выдаются при регистрации. Разметки на старт, финиш нет.

Просьба при нахождении в центре тренировки и движении по дистанции соблюдать социальную дистанцию в 1,5 метра.

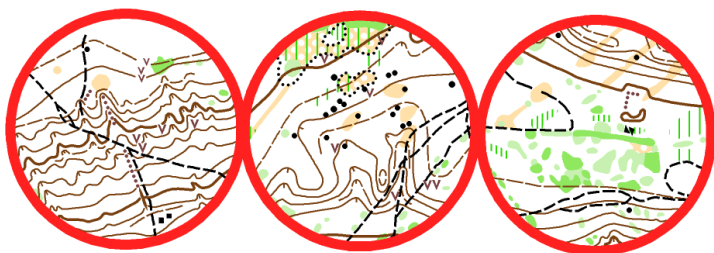
Дистанции 1.08

mountain sprint, 1.08.20, 11-12.30



Спринт-1,
Местность пересеченная.

plain sprint, 1.08.20, 15-15.30



Спринт-2,
Местность слабо-пересеченная.

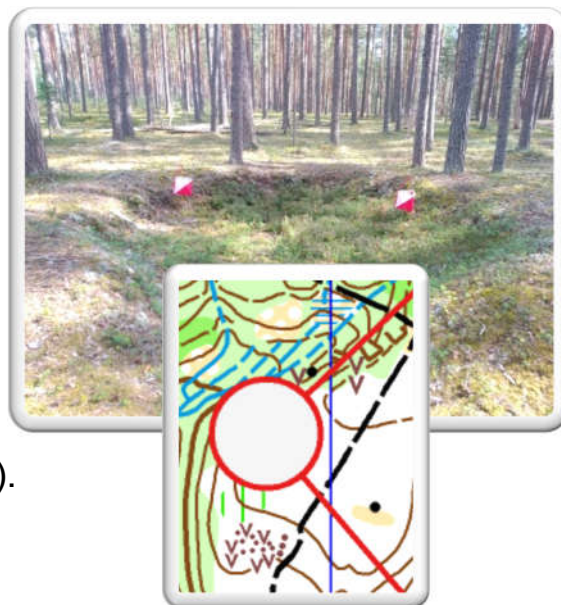
Дистанции 2.08

- Комбинированные: «Combi-1», «Combi-2»,
- Классические: «Class-1», «Class-2»,
- Простая короткая – «D»,
- Детская (7-8 лет) – МЖ7.

Дистанции «combi».

Элементы дистанции: «з/н», маркер, «коридор», «белый круг».

1. **Маркер** – 0,9 км 3 кп – начинается и заканчивается от КП. В списке легенд нет индексов и обозначений. Разметка – красно-белая лента. Необходимо пройти весь маркированный участок, отметить 3 КП и определить их местоположение. Штраф определяется самостоятельно по контрольной карте и сообщается организаторам на финише. Если КП определен в пределах круга контрольной карты – штрафа нет. Если за кругом – штраф 2 мин.
2. **«Коридор»** - combi-1 (2,8км*8кп), combi-2 (2,0км*4кп) - начинается и заканчивается от КП. Необходимо отметить КП в пределах коридора карты. В списке легенд нет индексов и обозначений.
3. **«Белый круг»** - На местности, в области кружка КП карты, установлено несколько КП (см.фото). Необходимо отметить на КП, соответствующем легенде.
4. Далее «з/н» до финиша.



Дистанция D.

З/н 2,2км*9кп, можно использовать маркировку, нанесенную на карту. Для групп 10-14 и новичков с сопровождением.

Электронная отметка SFR. Чип можно использовать свой, либо арендовать (30 руб/день).

Параметры дистанций

дистанции ТТ-3 1.08.2020	sprint-1	sprint-2	масштаб
МЖ10-14	0,9км*7кп	1,3км*5кп	5000
М16,21,40,50	2,8км*15кп	3,4км*16кп	5000
Ж16,21,40	2,3км*14кп	2,6км*11кп	5000
М60 Ж50	1,9км*14кп	2,1км*10кп	5000
М70 Ж60	1,5км*10кп	1,8км*9кп	5000
МЖ7	0,4км*3кп	0,6км*3кп	2000

дистанции ТТ-4 2.08.2020	параметры	масштаб
Combi-1	7,2км*26кп	7500
Combi-2	4,7км*15кп	7500
Class-1	7,4км*17кп	7500
Class-2	4км*13кп	7500
D	2,2км*9кп	7500
МЖ7	0,8км*4кп	2000

Снятие дистанции	с 13:10	с 17:15
------------------	---------	---------

Снятие дистанции	с 15:00
------------------	---------

Заявки

Будут открыты до 20:00 30 июля, отдельно на 1.08 и 2.08:

<https://orgeo.ru/event/13092>

<https://orgeo.ru/event/13093>

Финансовые условия

- Целевой взнос:
суббота - 350р, воскресенье - 250р
 - Дети (по 18 лет), студенты, пенсионеры:
суббота - 250р, воскресенье - 150р
 - Заявка на месте +100 руб. при наличии резервных карт.
 - За неприехавших участников оплата 50%.
- Оплата: яндекс-кошелек или наличные на старте.

Порядок регистрации, старта и финиша

По прибытии на тренировку участник:

- регистрируется, оплачивает заявку, получает карту с дистанцией,
- с помощью оператора регистрирует свой чип (очистка чипа и запись в него номера участника),
- самостоятельно следует к месту старта, обозначенному на карте треугольником, отмечается на стартовой станции и стартует. Стартовать после регистрации чипа можно не сразу, а через 5-10 минут,
- в конце дистанции отмечается на финишной станции, самостоятельно следует к пункту считывания, прикладывает чип к считывающей станции и получает распечатку. Считывание или устное заявление об окончании дистанции обязательно.

Примечание. Участникам, зарегистрировавшим чип перед стартом спринта-1, перед стартом спринта-2 достаточно очистить свой чип на станции очистки. Повторно регистрировать его уже не нужно.

Дополнительная информация

Питья на финише нет.