



**ОБЛАСТНЫЕ СОРЕВНОВАНИЯ ПО СПОРТИВНОМУ ТУРИЗМУ  
НА ПЕШЕХОДНЫХ ДИСТАНЦИЯХ  
ПЕРВЕНСТВО АНГАРСКОГО ГОРОДСКОГО ОКРУГА ПО  
СПОРТИВНОМУ ТУРИЗМУ НА ПЕШЕХОДНЫХ ДИСТАНЦИЯХ  
(ТУРСЛЕТ МОЛОДЕЖИ ГОРОДА АНГАРСКА)**

1 октября 2023 г.

Ангарский городской округ, б/о «Березка» ДЮЦ «Перспектива»

**УСЛОВИЯ СОРЕВНОВАНИЙ В ДИСЦИПЛИНЕ  
«ДИСТАНЦИЯ – ПЕШЕХОДНАЯ» (короткая (спринт))**

**Класс дистанции: 3**

**Длина дистанции: 900 м**

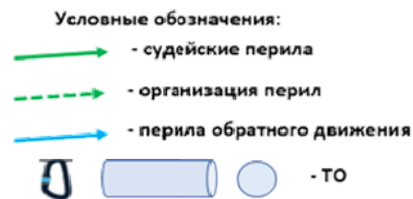
**Кол-во технических этапов: 7**

**ОКВ: 30 мин**

1. Соревнования проводятся в соответствии с Правилами вида спорта «Спортивный туризм», раздела 3, части 7. Далее пункт Правил, указанный в условиях этапа.
2. Результат определяется временем прохождения дистанции (система оценки нарушений – БЕСШТРАФОВАЯ) с точностью до 0,1 секунды.
3. По п. 6.2.8 (а) за снятие с этапа (блока этапов) участнику назначается снятие с дистанции.
4. На соревнованиях применяется система электронной отметки SPORTident. Порядок работы с отметкой на дистанции:

	Станция отметки	Место расположения	Примечания
<b>СТАРТ</b>	контактная	на линии старта	Старт по последнему звуковому сигналу стартовых часов, участник контролирует отметку самостоятельно
<b>ПРОМЕЖУТОЧНАЯ ОТМЕТКА</b>	контактная	на промежуточном контрольном пункте	Участник контролирует отметку самостоятельно
<b>СНЯТИЕ С ЭТАПА</b>	контактная	у судьи на выходе из РЗ этапа (блока этапов)	Отметка по требованию судьи
<b>ФИНИШ</b>	контактная	на линии финиша	Участник контролирует отметку самостоятельно

5. В случае отсутствия отметки в стартовой и/или финишной станции и/или станции промежуточной отметки участник получает снятие с дистанции (за исключением случаев, связанных с неисправностью судейского оборудования).
6. Участник считается находящимся в ОЗ этапа если:
  - любая часть его тела выходит за вертикальную плоскость, образуемую от КЛ, расположенной на рельефе (*в момент подключения/отключения страховки/самостраховки к перилам/от перил этапа «Навесная переправа», «Подъём по наклонной навесной переправе», «Спуск по наклонной навесной переправе»*);
  - допущено касание рельефа в ОЗ этапа любой частью тела (в любом другом случае).
7. По п. 1.3.6: допускается перемещение участника по КОД и/или ПОД как в сторону ИС, так и в сторону ЦС этапа, при этом участники, начавшие движение по ПОД в ОЗ этапа или начавшие движение по КОД, обязаны достичь ИС данного этапа.
8. По п. 1.3.11 все карабины, предоставленные в качестве ТО – неразъёмные.



## ПЕРЕЧЕНЬ ЭТАПОВ, ПАРАМЕТРЫ, ОБОРУДОВАНИЕ И УСЛОВИЯ ПРОХОЖДЕНИЯ

### СТАРТ

Расстояние до этапа 1 – 20 метров

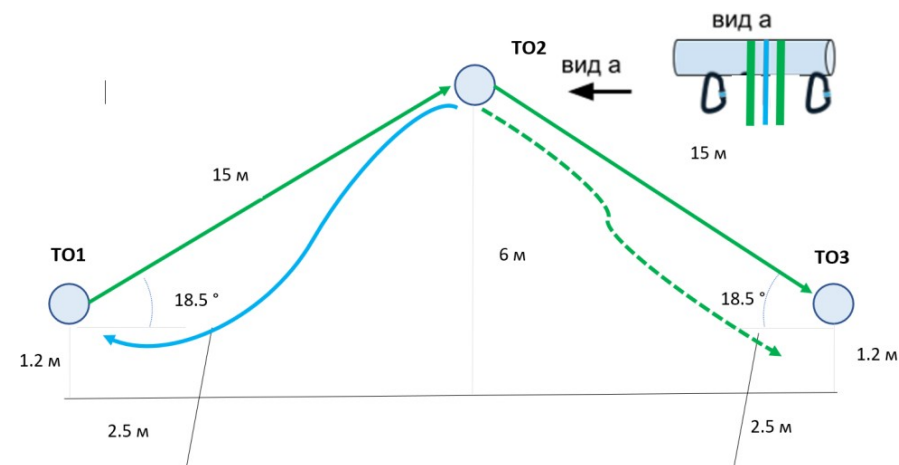
Блок этапов 1-2. КВ – 6 мин

Проходиться без потери самостраховки и ВСС

<p><b>Этап 1. Подъем по скалодрому.</b>  <u>Параметры:</u> <math>L = 6 \text{ м}</math>, <math>\alpha = 90^\circ</math>, скалодром с зацепами  <u>Оборудование этапа:</u>                  ИС – БЗ, КЛ – начало ОЗ. Скалодром.                  ЦС – ОЗ, ТО – 1, судейские карабины – 2 шт.  <u>Действия:</u> движение участника по п. 7.11.1 (а) с ВСС  <u>Обратное движение:</u> по п. 7.10.</p> <p><i>Примечание:</i> В случае срыва или использования опоры за ограничением, участник возвращается в РЗ и повторяет прохождение этапа.</p>	 <p style="text-align: center;"><b>Вид скалодрома</b></p>
<p><b>Этап 2. Спуск по вертикальным перилам</b>  <u>Параметры:</u> <math>L = 6 \text{ м}</math>, <math>\alpha = 90^\circ</math>.  <u>Оборудование этапа:</u> ИС – ТО в ОЗ 2 судейских карабина, ЦС - РЗ 3, ВСС .  <u>Действия:</u> организация перил – по п. 7.6, спуск участника – по п. 7.10 с ВСС, снятие перил – по п. 7.6.15 из РЗ.  <u>Обратное движение:</u> по условиям этапа 1.</p>	

Расстояние до этапа 3 – 260 метров. **Промежуточная отметка!**

Блок этапов 3 – 4. Подъем по навесной переправе – Спуск по навесной переправе. КВ – 10 мин

	
<p><b>Этап 3. Подъем по навесной переправе</b>  <u>Оборудование этапа:</u>                  ИС – БЗ, ТО1, КЛ – начало ОЗ.                  Судейские перила.                  ПОД для самостраховки по п. 7.9.4 (б).                  ЦС – ОЗ, ТО2 – 2 судейских карабина.  <u>Действия:</u> движение участника по п.п. 7.9, 7.9.4 (а).  <u>Обратное движение:</u> по п.п. 7.9, 7.9.4 (б).</p>	<p><b>Этап 4. Спуск по навесной переправе</b>  <u>Оборудование этапа:</u>                  ИС – ОЗ, ТО2 – 2 судейских карабина.                  Судейские перила.                  ЦС – БЗ, ТО3, КЛ – окончание ОЗ.  <u>Действия:</u> организация перил по п. 7.6 для самостраховки по п. 7.9.4 (б), движение участника по п. 7.9, 7.9.4 (б), снятие перил по п. 7.6.15.  <u>Обратное движение:</u> по п.п. 7.9, 7.9.4 (а).</p>

Расстояние до этапа 5 – 150 метров. **Промежуточная отметка!**

Этап 5. Переправа методом «вертикальный маятник». КВ – 3 мин

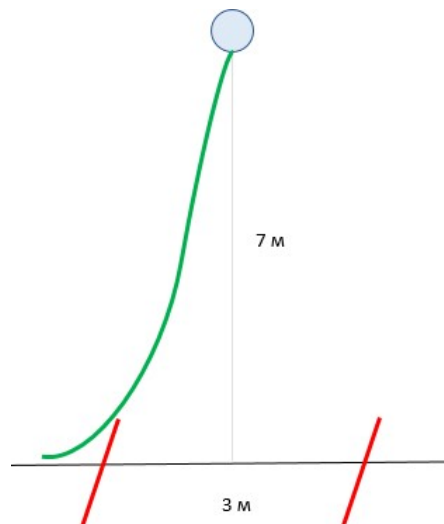
Оборудование этапа:

ИС – БЗ, КЛ –  
начало ОЗ.  
Судейские  
перила.

ЦС – БЗ, КЛ – окончание ОЗ.

Действия: движение участника по п.  
7.15.

Обратное движение: по п. 7.15 или  
по КОД вдоль нитки этапа.



Расстояние до этапа 4 – 260 метров. Промежуточная отметка!

Блок этапов 6 – 7

Проходиться без потери самостраховки. КВ – 8 мин.

**Этап 6. Навесная переправа.**

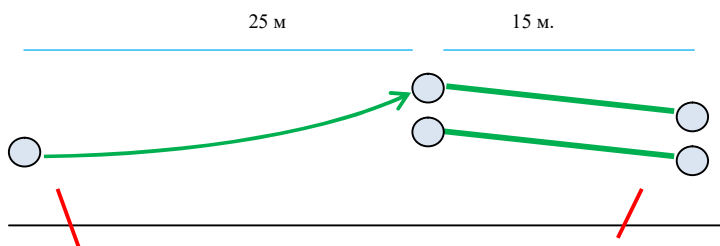
Оборудование этапа:

ИС – БЗ, КЛ – начало ОЗ.

Судейские перила, которые завязаны  
на два штыка, свободный конец 0,5м.  
ЦС – БЗ, КЛ – окончание ОЗ.

Действия: восстановление перил по  
п. 7.6.12, движение участника по п.  
7.9.

Обратное движение: по п. 7.9 или  
по КОД вдоль нитки этапа.



**Этап 7. Переправа по параллельным перилам.**

**Оборудование этапа:** ИС – ОЗ, ТО – судейская петля. Горизонтальные опоры  
ЦС – ОЗ, ТО – горизонтальные опоры. Действия: Движение участника по п.7.8. Обратное  
движение: п.7.8., либо по КОД

Расстояние до финиша – 210 метров. Точка контроля!

**ФИНИШ**